

Service Vie Associative / Vie des Quartiers

## **COMPTE-RENDU DE LA SEANCE PLENIERE DU CONSEIL DE QUARTIER CENTRE DU 14 FEVRIER 2022**

---

### **Participants :**

- Denise DUCHEMIN, Présidente du Conseil de Quartier Centre
- Marie-Laure DANA-BURNICHON, Maire-Adjointe en charge du secteur associatif / Vice-Président du Conseil de Quartier Centre
- Nathalie GOUTORBE, Cheffe de cabinet d'Yves NICOLIN
- Jean-Luc CONDETTE, Directeur Général Adjoint Démocratie locale - Vie des Quartiers
- Audrey ROURE, Directrice Service Vie Associative et Vie des Quartiers
- Olivier JANDARD, Responsable Gestion Proximité, Service Proximité Ville de Roanne
- Richard GAUTHIER, Directeur de la STAR
- Eric BOUCHEZ, Responsable d'Exploitation de la STAR
- Et Mesdames et Messieurs les Conseillers

### **Ordre du jour :**

- I. Actualités**
- II. Voirie**
- III. Animation/Patrimoine**
- IV. Questions diverses**

Service Vie Associative / Vie des Quartiers

## **I. Actualités**

### **Présentation du nouveau réseau STAR et des services FLEXY et BIKY par Richard GAUTHIER et Eric BOUCHEZ**

- **Nouveau Réseau**

MM RICHARD et BOUCHEZ présentent le nouveau réseau STAR. Sur le quartier Centre, les 4 lignes ont un arrêt place de l'Hôtel de Ville. Du fait d'une circulation très importante en centre ville, la STAR a modifié la grille des correspondances (suppression de 2 minutes) afin de garantir les horaires sur l'ensemble des lignes.

- **Nouvelles Activités**

#### **Le dispositif FLEXY**

FLEXY a pour objet :

- De desservir les principales zones d'activités du cœur de l'agglomération
- D'assurer les trajets sur réservation des lignes City 1, 2, 3 et 4 les dimanches après-midi et les jours fériés, et des lignes Péry 10 et 11 en semaine en heures creuses.
- De relier les arrêts des lignes City, des lignes Péry 10 et 11 ou les arrêts Flexy Zones d'activités <-> aux arrêts Gare Routière, Hôtel de Ville et Hôpital tôt le matin ou en soirée.
- D'organiser les déplacements des Personnes à Mobilité Réduite (PMR) sur Roanne, Riorges, Le Coteau, Mably, Commelle-Vernay, Villerest.

Le service Flexy fonctionne à partir d'horaires prédéfinis et de points d'arrêts matérialisés du réseau Star (sauf PMR).

Les trajets sont réalisés par des véhicules de petite capacité ou des bus.

#### **Comment réserver ?**

- **Par téléphone au 04.77.727.727**
- **Sur l'application gratuite MyMobi**

Service Vie Associative / Vie des Quartiers

### ***Le dispositif BIKY***

Le service Biky est un nouveau service de **location de vélos à assistance électrique** accessible à toute personne de plus de 18 ans habitant sur une commune de Roannais Agglomération.

#### **Location de 1 mois, 3 mois ou 6 mois.**

- 100 vélos classiques
- 1 vélo cargo (triporteur) permettant de transporter 2 enfants en bas âge
- 1 remorque pour enfants en bas âge

#### **BIKY, COMMENT ÇA FONCTIONNE ?**

**ETAPE 1 :** Je me rends à la boutique Point City située 50 rue Jean Jaurès à Roanne pour souscrire mon contrat de location avec :

- une photocopie de ma pièce d'identité (et de celle du titulaire du compte chèque si différent du titulaire de la location)
- une photocopie d'un justificatif de domicile dans l'une des 40 communes de Roannais Agglomération (quittance de loyer, facture d'électricité ou de gaz datant de moins de trois mois, ou dernier avis de taxe d'habitation)
- une photocopie de mon attestation d'assurance en responsabilité civile
- un chèque de dépôt de garantie (non-encaissé)

**ETAPE 2 :** Je signe mon contrat de location tout en acceptant le Règlement d'utilisation du service.

**ETAPE 3 :** Je prends rendez-vous avec le Vélo Club Roannais pour retirer mon vélo au 59 rue Joanny Augé à Roanne.

**ETAPE 4 :** J'utilise mon vélo en respectant les consignes de sécurité adéquates et le code de la route.

**ETAPE 5 :** A la fin de la durée du contrat, je prends à nouveau RV avec le Vélo Club Roannais pour restituer mon vélo et procéder à l'état des lieux de celui-ci. Si celui-ci est en parfait état, mon chèque de caution me sera restitué dans les jours suivants.

Service Vie Associative / Vie des Quartiers

Le service BIKY a été conçu pour découvrir ce mode de transport sans aucune contrainte avant d'éventuellement décider de passer à l'achat du vélo à assistance électrique de votre choix. Il permet d'inscrire cette pratique dans une vraie démarche quotidienne en complément ou en remplacement de votre véhicule principal.

Les vélos sont accessibles pour des périodes de **1 mois, 3 mois** ou **6 mois**.

Stockez le vélo chez vous, prenez-en soin comme s'il vous appartenait et profitez pleinement de vos déplacements, **sans limite de kilométrage** et **sans frais d'entretien** à votre charge !

**La maintenance est assurée par le Vélo Club Roannais.**

TARIFS DE LOCATION DU SERVICE BIKY

**Location Vélo Assistance Électrique :**

- Location 1 mois : 40,00 €
- Location 3 mois : 94,00 €
- Location 6 mois : 168,00 €

**Location Remorque Enfant :**

- Location 1 mois : 10,00 €
- Location 3 mois : 23,00 €

**Location vélo CARGO à Assistance Électrique :**

- Location 1 mois : 50,00 €
- Location 3 mois : 117,00 €

En réponse à des conseillers, il est précisé que l'utilisateur doit s'assurer et reste responsable en cas de vol ou de dégradation.

**Bon à savoir :**

**Si vous effectuez vos trajets domicile-travail à l'aide d'un vélo Biky, votre employeur peut vous rembourser la moitié de votre abonnement grâce à la Prime Transport !**

Service Vie Associative / Vie des Quartiers

## Présentation par Mme ROURE du dispositif CLIINK ou le tri du verre récompensé

**Cliiink**, c'est le premier programme de récompense du geste de tri en France. C'est pourquoi **Roannais Agglomération a décidé d'équiper toutes ses colonnes de tri du verre de ce dispositif intelligent**, développé par Terradona. Cette entreprise française de la *French Tech* vise la transformation des comportements grâce à sa solution digitale dédiée au recyclage et à la propreté.

Chaque emballage en verre, trié et déposé dans les conteneurs, rapporte **des points convertibles en bons d'achat dans les commerces de proximité ou en dons à des associations**. L'application Cliiink est disponible sur **smartphone**. Pour ceux qui n'en possèdent pas, **une carte magnétique** est à disposition des usagers. Il suffit de la demander via **icitoyen sur aggloroanne.fr**. Avec ces outils, rien de plus simple pour se connecter au collecteur intelligent ! De plus, des modes d'emploi ont été apposés sur les colonnes afin d'indiquer la marche à suivre.

**Créez votre compte** via l'appli ou le site web de Cliiink. Rendez-vous à votre point tri. Grâce à votre smartphone ou votre carte, **connectez-vous** au conteneur. Doté d'un capteur, le système vous identifie et vous récompense automatiquement en délivrant **un point pour chaque bouteille ou bocal en verre déposé**. Déconnectez-vous. Vos points seront crédités d'ici 24 à 48 h. Votre **solde** est disponible sur l'appli ou sur votre compte. Il ne vous reste plus qu'à **échanger vos points** contre l'offre de votre choix.

Plus d'infos sur [roanne.fr](http://roanne.fr) et sur [cliink.fr](http://cliink.fr).

- Si l'utilisateur choisit par commodité d'accès la carte magnétique plutôt que l'application sur le téléphone, l'utilisateur sera obligé de se connecter via une adresse mail à son compte cliiink pour visualiser son solde de points. Il n'est en effet pas prévu d'envoi papier. Aussi, pour mémoire, pour les personnes éloignées des pratiques numériques, Roannais Agglomération met en place des sessions **gratuites** de découverte de l'informatique et de nombreuses animations via son Espace Public Numérique (EPN) situé rue Albert Thomas. Plus d'informations sur [roanne.fr](http://roanne.fr).
- Le dispositif Cliiink permet de faire don de ses points à une association. Comment cela se déroule-t-il concrètement ? Actuellement le dispositif de dons à une association n'est pas encore mis en place sur le Roannais. Cela doit être travaillé au niveau de Cliiink. En tous les cas, pour qu'il puisse y avoir des dons de points aux associations, il convient de trouver un mécène (collectivité, industriel local...) qui convertisse les points des usagers en dons aux associations.

Service Vie Associative / Vie des Quartiers

## II. Voirie

### Présentation par M. JANDARD du point voirie/urbanisme

#### Homogénéisation des vitesses

Le Conseil de Quartier Centre travaille depuis la précédente présidence sur l'homogénéisation des vitesses en hypercentre. L'objectif initial était de simplifier la lecture et le respect des différentes vitesses en ville : 20, 30 et 50 km/h.

Parallèlement au développement des nouvelles mobilités (mobilité douce) et d'un point de vue sécurité et de partage optimal de l'espace public dans ses déplacements, la Ville de Roanne a retenu la proposition du Conseil de Quartier. Aussi, la zone 30 s'impose comme vitesse réglementaire en hypercentre à compter du 1<sup>er</sup> mars.

Ce projet a été présenté à la presse par M. Le Maire ce matin, en présence de Mme Duchemin, M. Murzi et Mme Dana-Burnichon.

#### Plan vélo

Le plan vélo vise à mailler les différents aménagements cyclables au niveau de la Ville de Roanne et de créer d'ici à 2026, 50 km de pistes cyclables.

Au niveau du quartier, on peut citer les futurs aménagements cyclables au niveau de la rue Beaulieu et des Tanneries.

**Le baromètre des villes cyclables en France permet de voir l'évolution des aménagements vélos dans les différentes villes de France.**

**Plus d'informations sur [barometre.parlons-velo.fr](http://barometre.parlons-velo.fr)**

#### Chaucidou

Le terme "Chaucidou" est une contraction de l'expression Chaussée pour les Circulations Douces.

Il s'agit d'une chaussée à voie centrale banalisée sans marquage axial et entourée de deux couloirs.

Service Vie Associative / Vie des Quartiers

Les véhicules motorisés circulent sur la voie centrale bidirectionnelle et les cyclistes sur les accotements appelés « rives ».

La largeur de la voie réservée aux véhicules motorisés est insuffisante pour permettre leur croisement.

Ces derniers peuvent se déporter ponctuellement sur la rive lorsqu'ils sont amenés à se croiser, mais en cédant la priorité aux cyclistes.

Les aménagements visibles « Chaucidou » sur la Ville de Roanne sont Avenue Gambetta et Boulevard des Côtes.

Mme MURARD souligne le fait qu'elle ne comprend pas l'aménagement Chaucidou avenue Gambetta et qu'aucun aménagement de type piste cyclable n'était prévu sur cette voirie. Elle pointe par ailleurs le fait que lorsque les bus STAR circulent, la Chaucidou complexifie la circulation a fortiori pour le peu de vélos qui l'utilisent. Mme DANA-BURNICHON lui précise que les projets évoluent et que la Chaucidou est un dispositif récent. Par ailleurs, la Chaucidou avenue Gambetta avait fait l'objet d'une présentation en plénière et en commission.

### **Roannaise de l'Eau**

Intervention de la Roannaise de l'Eau Quai Commandant Lherminier pour l'installation d'une vanne dynamique (ou chambre de vannes).

Le but est de réguler le débit lors de fortes pluies en stockant au maximum l'eau dans les canalisations en place.

Le coût des travaux est de 3 millions d'€.

### **Dépôt dans les avaloirs**

Présentation de l'initiative du Conseil Municipal des Enfants (CME) visant à sensibiliser les Roannaises et Roannais à ne pas jeter leurs déchets dans les avaloirs car ces derniers se retrouvent ensuite dans la Loire.

### **Place du Marché**

Modification de l'entrée/sortie place du Marché afin de concentrer le flux de circulation rue du Coq, suffisamment large pour être à double sens, et visant à rendre plus paisible les terrasses qui entourent la place. Projet de 20 000 €.

Service Vie Associative / Vie des Quartiers

### **Marche active**

La dernière marche active s'est tenue le 14 décembre dernier en la présence de 10 conseillers et de M. FOURNIER.

La prochaine marche active est prévue le 15 mars prochain à 14h – départ de la Bourse du Travail. Un zoom est prévu sur les rues Bayard, Beaulieu et Brison.

### **Demandes terminées et en cours**

Cf. tableau récapitulatif

## **III. Animation/patrimoine**

### **Présentation par Mmes ROURE et DUCHEMIN du projet Totems 2**

En collaboration avec les Conseils de Quartier Clermont et Bords de Loire et dans un objectif d'attractivité du territoire, il est envisagé de lancer un projet totems autour du fleuve Loire afin de valoriser ce patrimoine naturel qui fait l'identité de Roanne. Un premier repérage a eu lieu sur la portion passerelle Renaison/base nautique du halage. Ce premier rendez-vous sur site visait à évoquer des thématiques qui pourront être développées tout au long de ces totems. Plusieurs ont émergé : la nature, la faune, l'exploitation des granulats, le passé industriel, l'activité nautique. Roannais tourisme serait également partie prenante dans ce projet pour relayer l'initiative dans leurs différents supports de communication. L'objectif maintenant est de lancer un appel à témoignages pour que les Roannaises et Roannais puissent partager avec les conseils de quartier précités un souvenir, une anecdote, une ressource iconographique...autour du fleuve Loire.

Une interrogation est survenue quant au passage du gué au débouché de l'Oudan dans le Loire.

La réalisation de ce passage est soumise à l'accord préalable de l'Etat, le fleuve Loire relevant de sa compétence. Il est interdit d'effectuer les travaux tant que cet accord n'est pas donné.

### **Partenariat Jean Puy**

Dans un objectif de multiplier les passerelles entre le Conseil de Quartier Centre et les jeunes, le Conseil de Quartier Centre a souhaité mener un partenariat avec des lycéens de Jean Puy afin de concevoir des vidéos.



Service Vie Associative / Vie des Quartiers

Ainsi, les jeunes reporters concevront des vidéos sur le Palais de Justice et le Théâtre Municipal.

Les jeunes visiteront ces deux lieux pour se les approprier. Une fois réalisées, les vidéos seront diffusées à l'Office de Tourisme. Par ailleurs, ces vidéos seront également diffusées sur le site internet et les réseaux sociaux de la Ville de Roanne.

### **Jardin des Saveurs**

Le Conseil de Quartier Paris a développé une initiative de compostage collectif. Aussi, afin d'aller plus loin dans cette démarche, le Conseil a souhaité mettre en place un jardin aromatique qui pourra être accessible à l'ensemble des habitants. Ce jardin composé de différentes essences telles le romarin, la sauge, l'ail des ours, le thym... sera concrétisé par des grandes jardinières et sera dénommé jardin des Saveurs.

Au cours de la distribution de papillotes de l'école Paul Bert, Alain BLANCHARD, Président du Conseil de Quartier Paris, Denise DUCHEMIN et la directrice de l'établissement scolaire ont échangé sur la faisabilité d'impliquer les élèves autour d'un projet environnemental.

En effet, l'objectif pour les élèves est de travailler en amont sur la citoyenneté et le développement durable et de pouvoir participer à l'embellissement de sa ville.

Deux classes de l'école Paul Bert sont intéressées pour s'inscrire dans ce projet au travers la mobilisation des enfants dans la plantation des essences, la réalisation de cartels...

### **Rappel sur la distribution des papillotes qui s'est déroulée dans les écoles les 30 novembre et 9 décembre derniers**

#### **Nichoir à faucons pèlerin**

Un nichoir à faucons pèlerin a été implanté dans le clocher de l'église Notre Dame des Victoires.

Cette initiative vise à introduire la nature en ville et permet également de traiter de façon naturelle des nuisances des étourneaux.

#### **Présentation des martinets par M. NARBOUX**

L'intervention de M. NARBOUX vise à sensibiliser et à protéger les martinets.

Service Vie Associative / Vie des Quartiers

Ces oiseaux confondus avec les hirondelles sont en nette diminution. Ces oiseaux sont les plus rapides hors faucons et sont les prédateurs des moustiques.

Certaines villes telles que Toulon ont décidé d'un programme pour protéger cette espèce d'oiseaux

#### IV. Questions diverses

- Nettoyage du coq de la Rue du Coq
- Une vidéo sur le projet Totems 2 pourrait être diffusée dans la chapelle des Mariniers
- Fours de potier à réhabiliter pour attirer davantage de visiteurs
- Denise DUCHEMIN relaie la proposition de la présidente du Conseil de Quartier Bords de Loire pour que le quartier Centre puisse s'inscrire dans la déambulation gourmande programmée dans le cadre de R.T.O
- Enveloppe de 100 000 € dédiée à la réhabilitation de la place du Marché
- Pourquoi les lumières du premier étage du Centre Administratif restent allumées ? M. WOLF évoque une problématique d'horloge de programmation et vérifie ce point
- L'éclairage des passages pour piétons était une demande forte du Conseil de Quartier. Cette initiative ne s'est pas exprimée dans les votes relatifs au budget participatif mais 3 projets éclairage ont été ou seront mis en place rue Sampaix, devant l'école Wilson (en cours) et Cours de la République
- Une conseillère s'inquiète de la circulation future rue E NOIROT avec le projet d'implantation de la nouvelle école. M. WOLF précise que des études sont en cours. Mme DANA-BURNICHON indique que c'est une réelle chance d'avoir une école en centre-ville.


#### **A retenir :**

**Marche active le 15 mars à 14h – départ Bourse du Travail**



**PLENIERE DU CONSEIL DE QUARTIER  
CENTRE**

**14 février 2022 à 18h**





## Accueil

# Présentation du nouveau réseau STAR et du service de location de Vélo à Assistance Electrique (V.A.E)



# La Star\* présentation des services



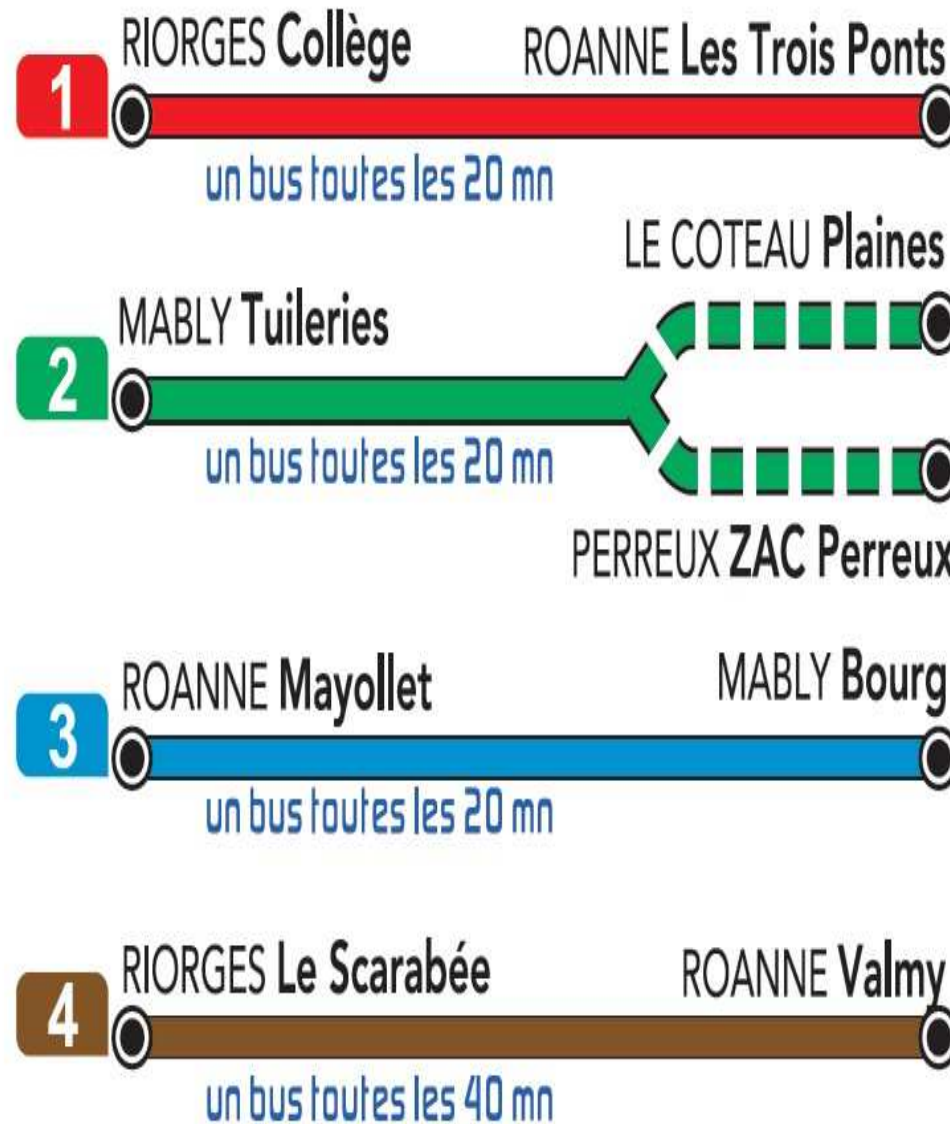




# Les lignes CITY 1, 2, 3 et 4

# Les terminus des 4 lignes C

Lignes City



# Les lignes PERY 10, 11, 12, 13, 14 et 15



# Les terminus des 6 lignes PÉRY

## Vos lignes **star** *péry*



|           |  |        |
|-----------|--|--------|
| <b>10</b> | VILLEREST<br>Bourg                     | ROANNE |
| <b>11</b> | COMELLE VERNAY<br>Clinique             | ROANNE |
| <b>12</b> | ST-MARTIN D'ESTREUX<br>St-Martin Bourg | ROANNE |
| <b>13</b> | AMBIERLE<br>Pl. des Martyrs de Vingré  | ROANNE |
| <b>14</b> | MONTAGNY<br>Parcelly                   | ROANNE |
| <b>15</b> | ST-ALBAN-LES-EAUX<br>Grands Prés       | ROANNE |

# Le service Flexy



# Le service Flexy

- **De desservir les principales zones d'activités du cœur de l'agglomération :**

[Numériparc à Roanne → Voir les horaires](#)

[ZI Villette à Riorges → Voir les horaires](#)

[ZAC Bonvert à Mably → Voir les horaires](#)

[ZI Le Coteau / ZAC Parigny / EHPAD Perreux → Voir les horaires](#)

- **D'assurer les trajets sur réservation des lignes City 1, 2, 3 et 4 le dimanche après-midi et les jours fériés, et des lignes Péry 10 et 11 en semaine en heures creuses.**

Ces trajets sont indiqués en bleu sur les fiches horaires.

- **De relier les arrêts des lignes City, des lignes Péry 10 et 11 ou les arrêts Flexy Zones d'activités <> aux arrêts Gare Routière, Hôtel de Ville et Hôpital tôt le matin ou en soirée.**

[Flexy « MATIN / SOIR » → Voir les horaires](#)

- **D'organiser les déplacements des Personnes à Mobilité Réduite (PMR) sur Roanne, Riorges, Le Coteau, Mably, Commelle-Vernay, Villerest.**





# Le service Biky



# Le service Biky



Le service Biky est un nouveau service de **location de vélos à assistance électrique** accessible à toute personne de plus de 18 ans habitant sur une commune de Roannais Agglomération.


**Location de 1 mois, 3 mois ou 6 mois.**

- 100 vélos classiques
- 1 vélo cargo (triporteur) permettant de transporter 2 enfants en bas âge
- 1 remorque pour enfants en bas âge





**Merci de votre attention et maintenant nous répondons à toutes vos questions.**





# Présentation du dispositif CLIINK



C'est le premier programme de **récompense du geste** de tri en France. C'est pourquoi Roannais Agglomération a décidé d'équiper toutes ses colonnes de tri du verre de ce dispositif intelligent, développé par Terradona.

Cette entreprise française de la *French Tech* vise **la transformation des comportements** grâce à sa solution digitale dédiée au recyclage et à la propreté.



**CLIINK**

***Une solution pour  
l'environnement,  
un avenir pour le commerce  
local***

- 300 colonnes de tri de verre Roannais Agglomération équipées
- Tri de ses bouteilles ou pots en verre permet de cumuler des points convertibles en bons d'achat ou en dons à des associations
- Cumul de points à partir d'une application ou carte magnétique

## Cumul des points avec l'application à télécharger depuis un smartphone



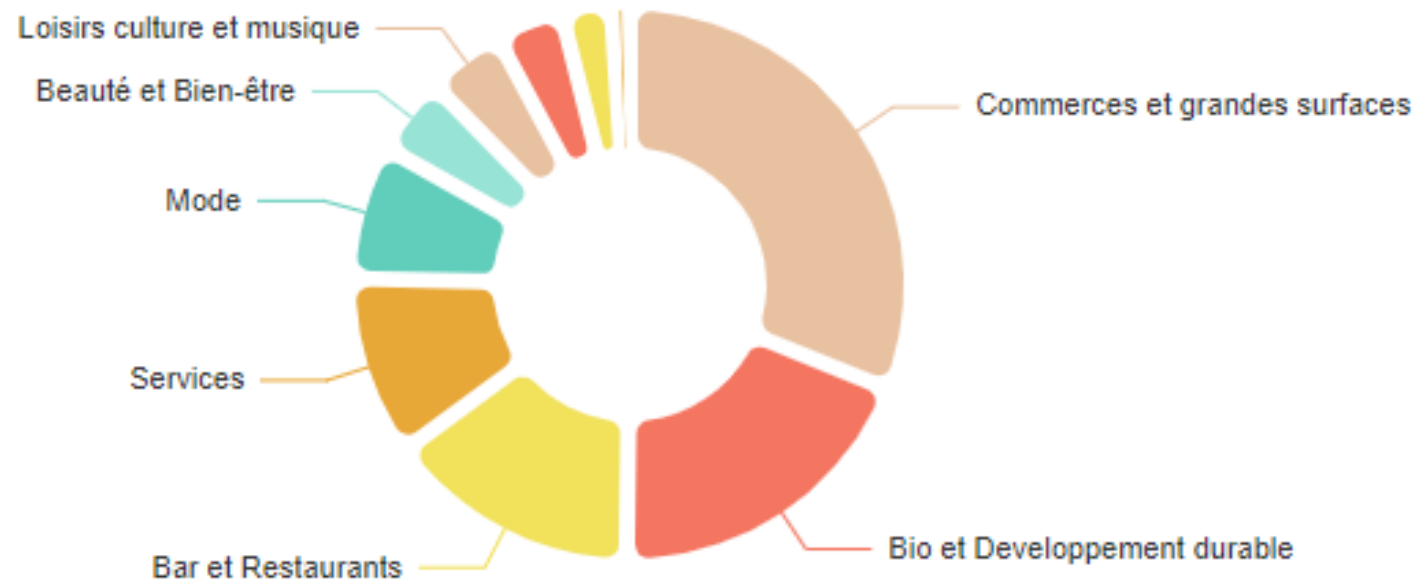
## Cumul des points avec la carte magnétique



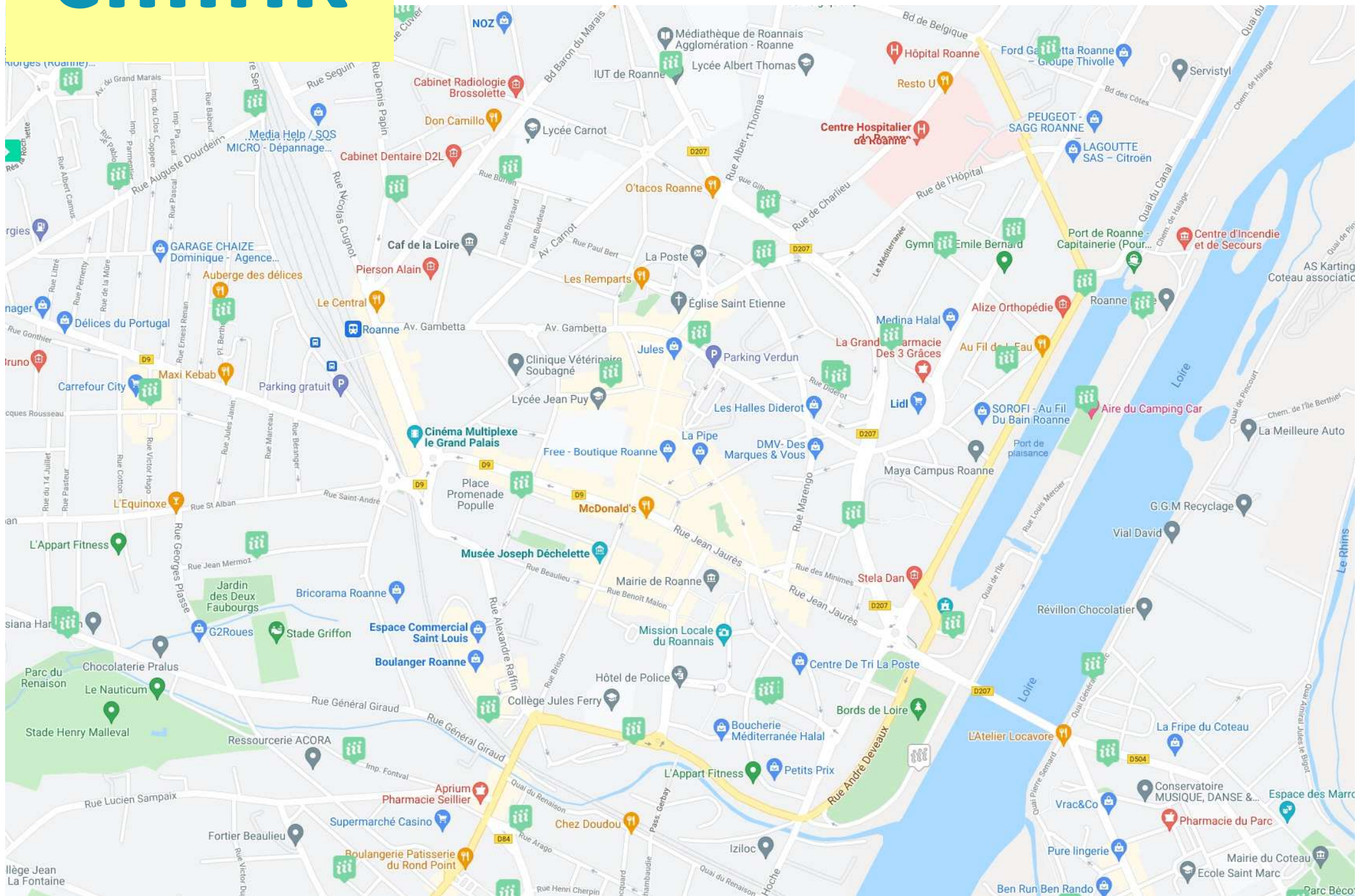




## Les catégories les plus sollicitées



# cliink





LE13H TFI



# L'ACCES AU NUMERIQUE POUR TOUS



## ACTIVITÉS TOUT PUBLIC



### Parcours d'initiation

Cinq séances d'apprentissage pour découvrir l'outil informatique et son fonctionnement, devenir rapidement autonome pour naviguer sur le web et utiliser une messagerie électronique (boîte mail).



### Ateliers thématiques

Des cours magistraux, des ateliers participatifs et des conférences pour se former, découvrir, parfaire ses connaissances (montage photo, gestion de ses mots de passe, usage des réseaux sociaux, cybersécurité, appareils mobiles, etc...)

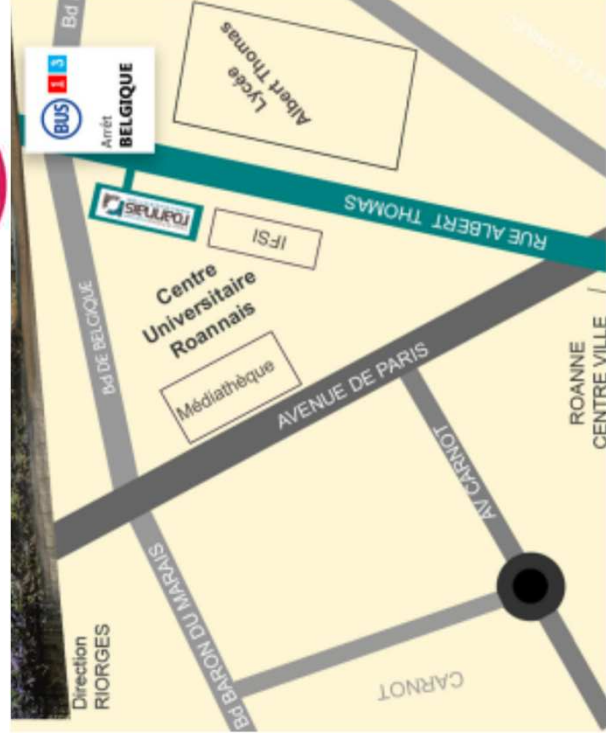


### Ateliers d'e-administration

Pour apprendre à utiliser les sites en ligne de la CPAM, de Pôle Emploi, de la CARSAT et de la DGFIP (création d'un compte personnel).

## HORAIRES D'OUVERTURE

|          |            |
|----------|------------|
| LUNDI    | 09H -16H30 |
| MARDI    | 11H -18H00 |
| MERCREDI | 09H -16H30 |
| JEUDI    | 11H -16H30 |
| VENDREDI | 09H -16H30 |





# Voirie/Urbanisme

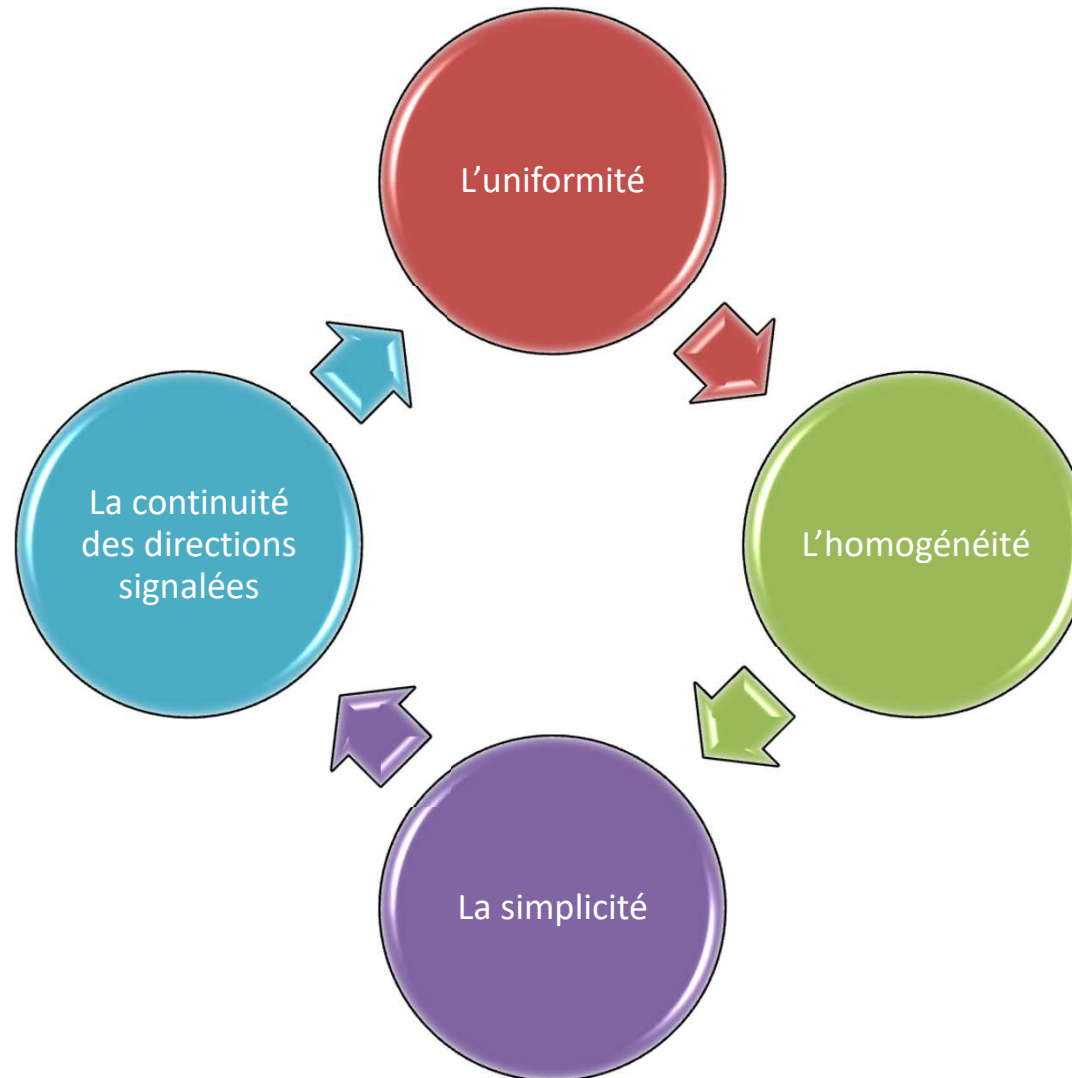
## Préambule Instruction interministérielle sur la signalisation routière

L'importance du rôle de la signalisation routière s'accroît avec le développement de la circulation. Bien conçue et réalisée, elle réduit les causes d'accident et facilite la circulation. Insuffisante, trop abondante ou impropre, elle est facteur de gêne et d'insécurité.

Le but de la présente instruction est, compte tenu de ces principes, de fixer la nature des signaux, ainsi que les conditions et les règles de leur implantation. Ses prescriptions sont applicables à toutes les catégories de routes ouvertes à la circulation publique quelle que soit l'autorité administrative chargée de leur gestion.



Les principaux critères d'efficacité sont :






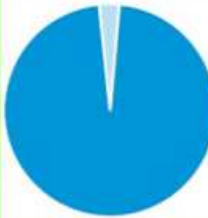








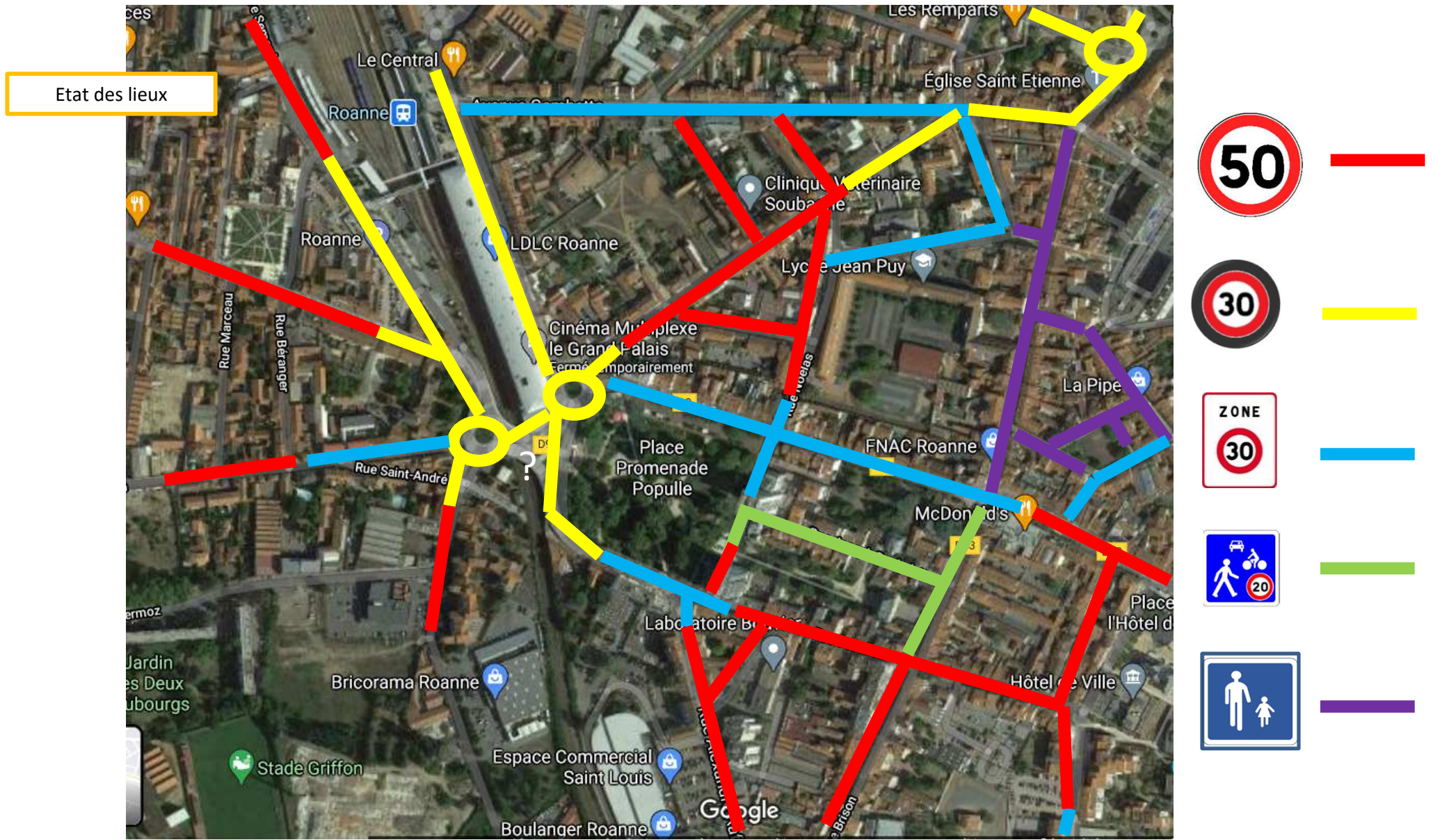
## Raisons d'implantations sur la commune de Roanne actuelle

- Aménagements de ralentisseur avec obligation de zone 30 ou en limitation 30 km/h
- Zone 30 au niveau des sortie de groupes scolaires
- Projets : Cœur de cité (Zone 30 et de rencontre 20 Km/h)
- Aménagement en tenant compte des contraintes géométrique des voiries :
  - Cours de la République limitation - 30 km /h ,
  - Av Gambetta - zone 30
  - Rue Déchelette - zone partagée 20 Km/h
  - Rue A. France - zone partagée 20 Km/h

**Il y a désormais 3 zones de circulation apaisée : l'aire piétonne, la zone de rencontre et la zone 30**


|   |  |   |  |  |   |
|---|--|---|--|--|---|
| <b>Statut de la zone ou de la voie</b>  | <br>Aire piétonne | <br>Zone de rencontre | <br>Zone 30 | <br>Agglomération | <br>Section 70 |
| <b>Vitesse maximale</b>   | Allure du pas  | 20 km/h   | 30 km/h  | 50 km/h  | 70 km/h   |
| <b>Équilibre vie locale fonction circulation</b><br><br>■ Circulation<br>■ Vie locale |                  |                      |            |                  |               |







# Homogénéisation des vitesses



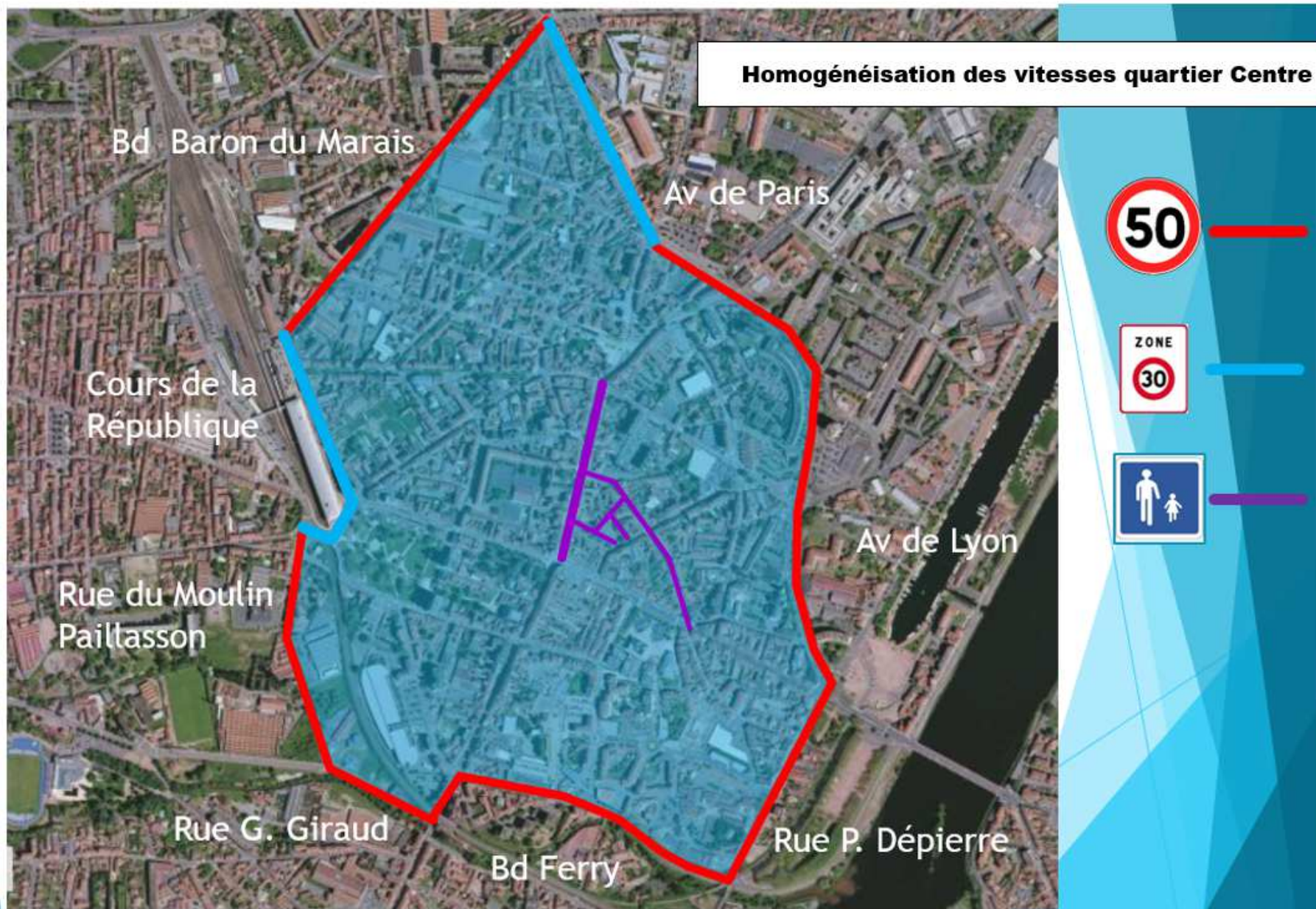
Proposition suite travail conseil de quartier Centre

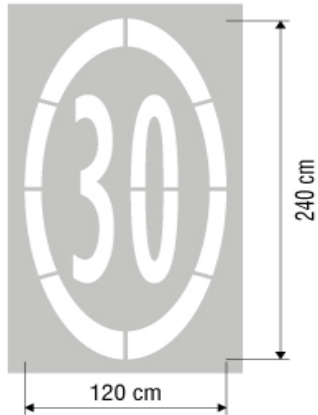


## Annexe 4



Proposition suite visite du mardi 13 avril 2021 avec M. MURZI



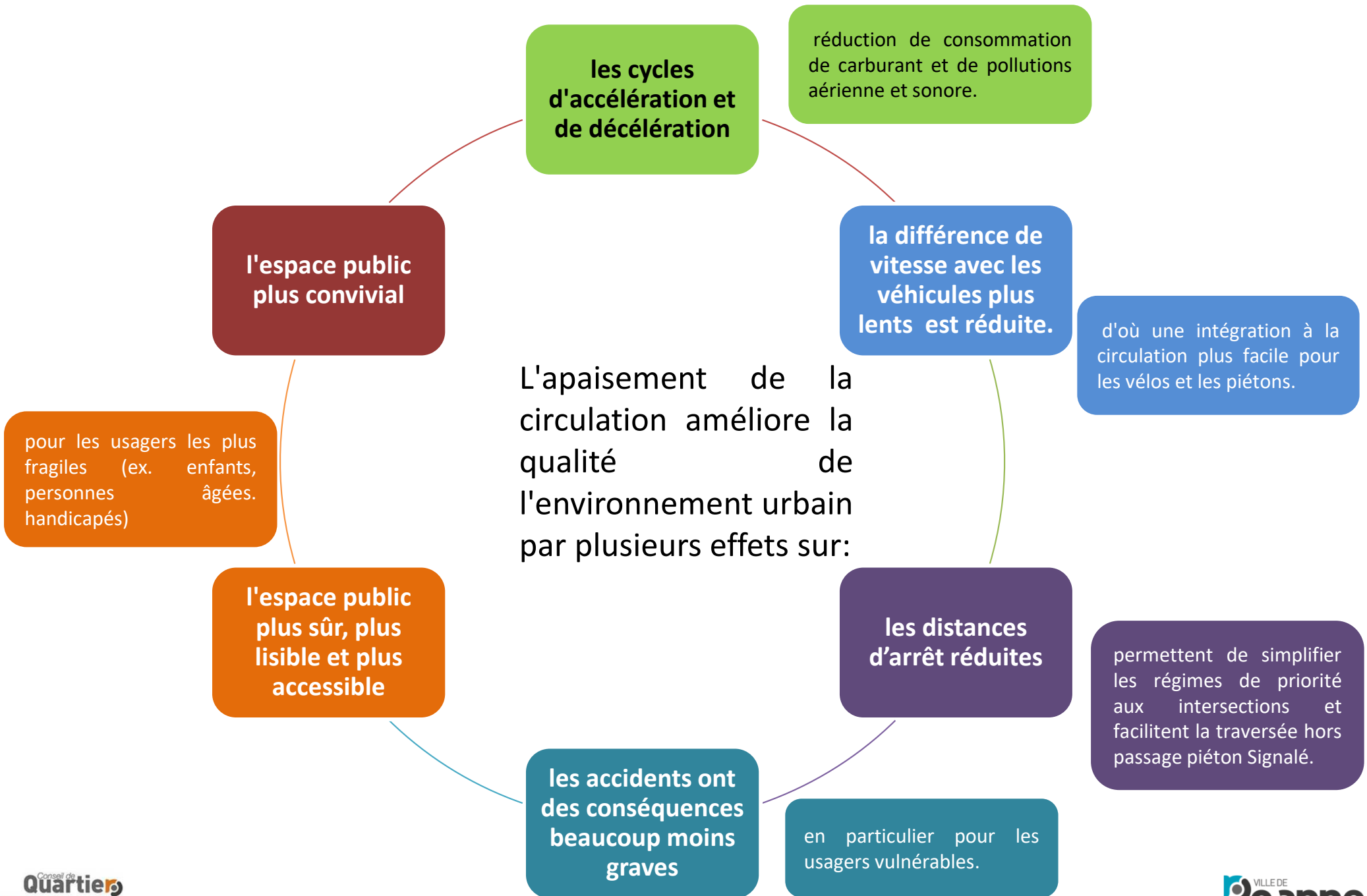


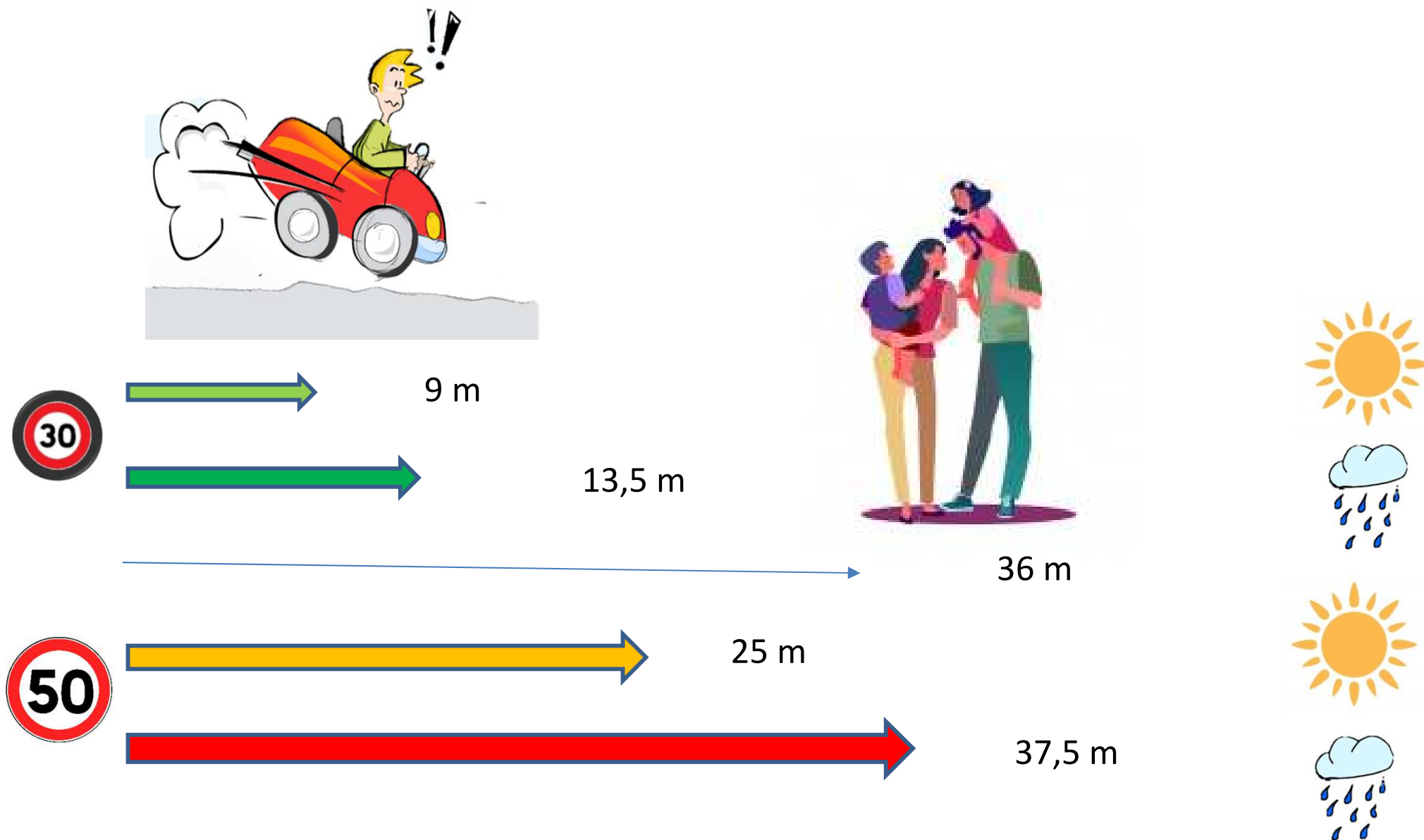
Lors mise en place de la zone ,un marquage au sol de l'indication 30 sera établi :

- Quantité estimée : 250.
- A chaque carrefour + sur intervalles de 200 m.
- Temps de réalisation (en régie) : 10 jours
- Durée de vie du marquage : 2 ans
- Estimation coût (peinture) : **3 000 €**









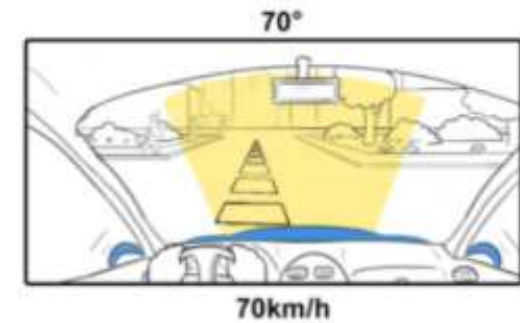
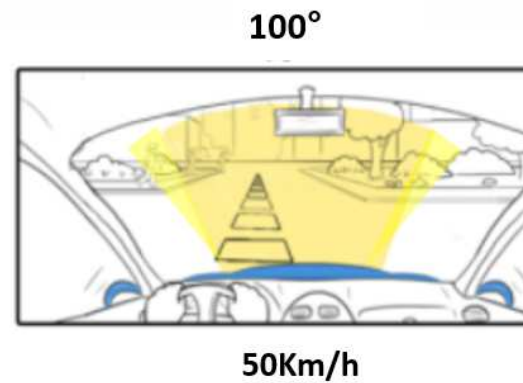
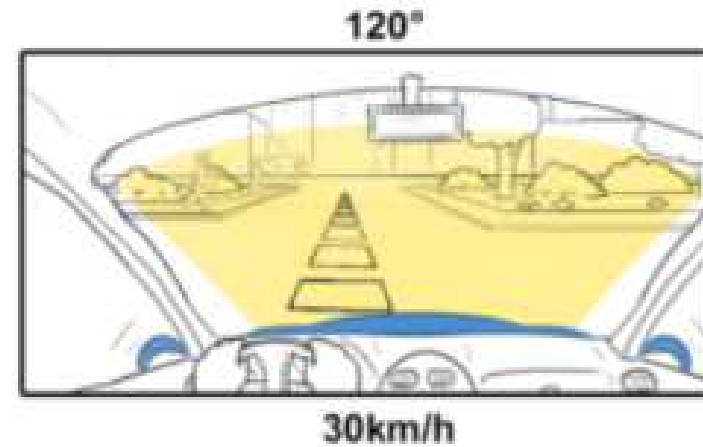
Distance d'arrêt en tenant compte des réactions du conducteur et du véhicule.

## Champ visuel par rapport à la vitesse

💡 Le champ visuel du conducteur à l'arrêt est de 180°. La largeur du champ visuel rétrécit plus la vitesse augmente.

L'image ci-dessous récapitule la largeur de votre champ visuel en fonction de la vitesse.

### Champs visuels et ligne droite



**Roanne**  
Le goût de bien vivre

**EN CE MOMENT**  
**CRÉATION DE NOUVELLES**  
**BANDES CYCLABLES**

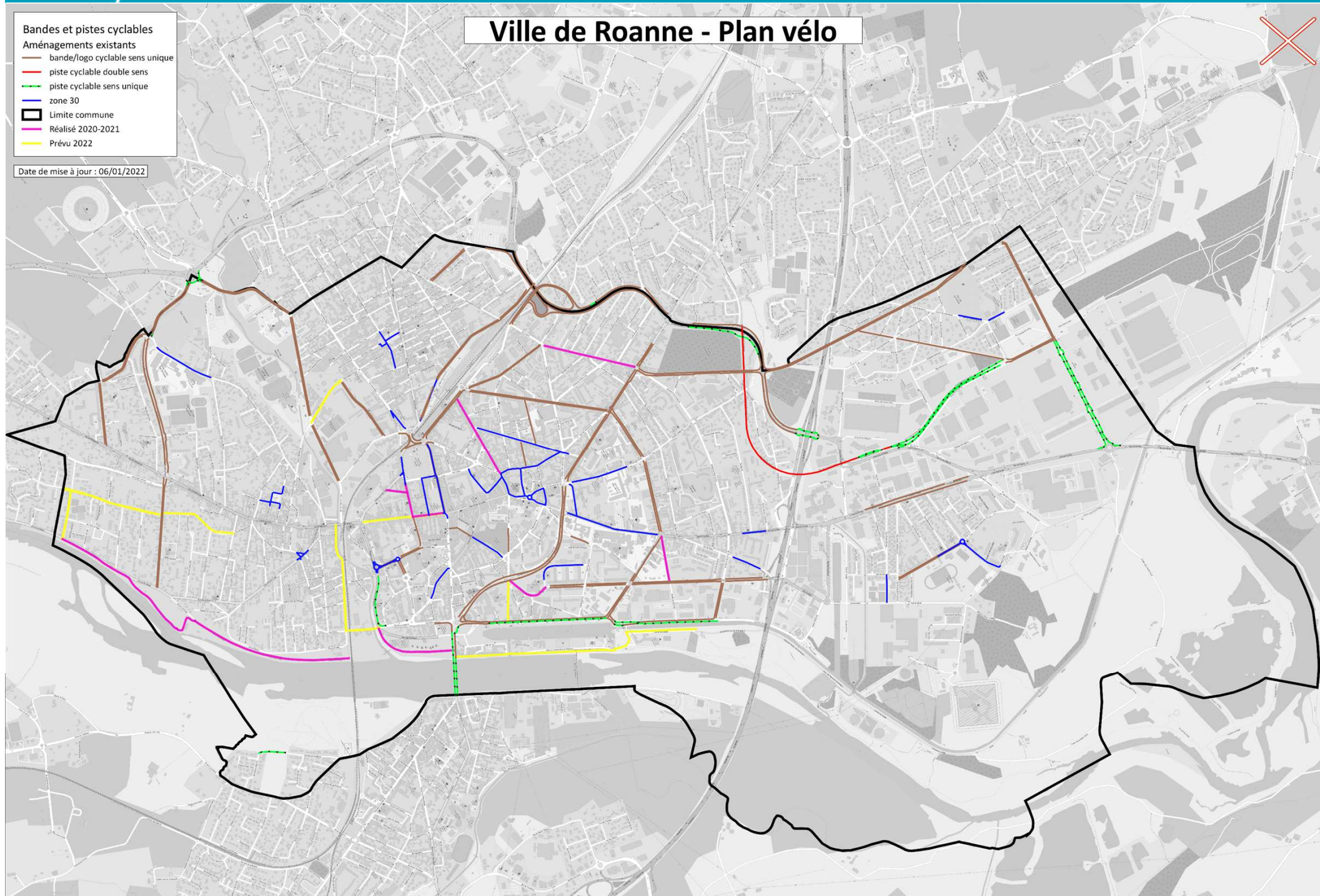
D'ici 2026, 50 km d'aménagements cyclables  
seront réalisés dans toute la ville !



## Ville de Roanne - Plan vélo

- Bandes et pistes cyclables**
- Aménagements existants
  - bande/logo cyclable sens unique
  - piste cyclable double sens
  - piste cyclable sens unique
  - zone 30
  - ▭ Limite commune
  - Réalisé 2020-2021
  - Prévû 2022

Date de mise à jour : 06/01/2022



## Réalisé en 2020 (5 490 ml)

## Réalisé en 2021 (2 370 ml) :

- Raccordement base nautique / jardins ouvriers = 320 ml
- Rue Anatole France = 170 ml
- Avenue Gambetta = 1 000 ml
- Rue Beaulieu = 240 ml
- Rue des Petites Tanneries = 120 ml
- Rue des vies vieilles = 520 ml
- Boulevard des Côtes = 520 ml

## Prévu en 2022 (10 160 ml) :

- Rue Abbé Goulard = 500 ml
- Rue de Commières (prévu fin 2021 mais décalé météo) = 460 ml
- Rue du Moulin à Vent (prévu fin 2021 mais décalé météo) = 2 040 ml
- Rue Hoche (prévu fin 2021 mais décalé météo) = 380 ml
- Rue Georges Plasse (prévu fin 2021 mais décalé météo) = 580 ml
- Quai du Renaison (prévu fin 2021 mais décalé météo) = 1 200 ml
- Quai Commandant Foucauld /chemin halage = 4 400 ml
- Rue Brison = 600 ml

**Soit 18,5 kms d'aménagements cyclables**

## Projets à venir :

- Piste cyclable le long du Quai Lherminier dans le cadre de BDL 2 (2 000 ml)
- Route de Charlieu (1 500 ml)



**AGRÉABLE OU STRESSANT,  
PARTAGEZ VOS IMPRESSIONS SUR VOTRE QUOTIDIEN À VÉLO !**



**Le Baromètre des villes cyclables, c'est depuis 2017, l'enquête de référence qui permet d'évaluer les conditions de déplacement à vélo en France.**

**La phase de consultation de la 3<sup>ème</sup> édition du Baromètre des villes cyclables est terminée depuis le 30 novembre 2021.**

**Rendez-vous le 10 février 2022 pour la présentation des résultats complets à l'occasion du Congrès de la FUB !**

<https://barometre.parlons-velo.fr/>



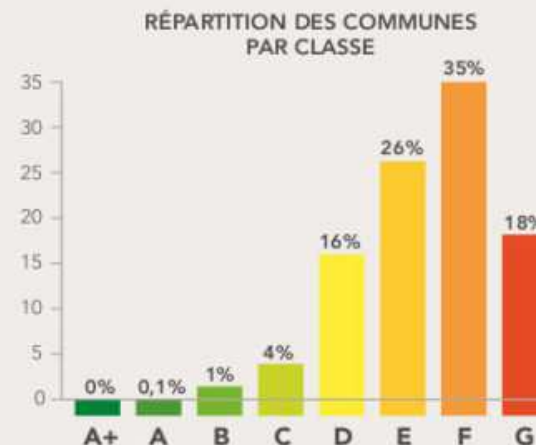


## Méthodologie

L'enquête baromètre Parlons vélo des villes cyclables 2019 était accessible en ligne sur [www.parlons-velo.fr](http://www.parlons-velo.fr) de septembre à novembre 2019 et a recueilli près de 185 000 contributions. Seules les communes ayant récolté un minimum de 50 réponses de cyclistes ont été classées.

Pour chacune des 26 questions, classées en cinq thèmes (Sécurité confort, etc), les répondant.e.s attribuaient une note entre 1 (négatif) à 6 (positif). Une note globale (moyenne à 3,5) a été calculée pour chaque ville à partir de la moyenne des cinq thèmes. En fonction de cette note globale, les villes sont catégorisées sur une échelle de A+ à G allant de "climat vélo excellent" à "climat vélo très défavorable".

Au total 768 communes de France métropolitaine et d'outre-mer bénéficient d'une note et figurent au présent palmarès. Elles sont regroupées en cinq catégories suivant leur taille démographique (voir détail pages suivantes).





42 % de femmes

58 % d'hommes

25-44  
ans


48 % des répondants



77 % se déplacent  
au moins une fois par  
semaine **à vélo**



71 % pour  
leurs **trajets**  
utilitaires



69 % pour  
se rendre au  
**travail**



55 % pour  
des **balades**

La définition de la chaucidou du Centre d'Etudes et d'Expertise sur les Risques ,l' Environnement ,la Mobilité et l'Aménagement (**CEREMA**) :



- La chaussée à voie centrale banalisée (CVCB) est une chaussée sans marquage axial dont les lignes de rive sont rapprochées de son axe.
- Les véhicules motorisés circulent sur une voie centrale bidirectionnelle et les cyclistes sur les accotements revêtus appelés rives.
- La largeur de la voie ouverte aux véhicules motorisés est insuffisante pour permettre le croisement. Ces derniers empruntent donc ponctuellement la rive lorsqu'ils se croisent, **en vérifiant auparavant l'absence de cyclistes et, à défaut en ralentissant.**
- L'appellation Chaucidou est née en 2004 grâce à Monsieur Werner Ried c'est le résultat de la contraction de **CHAU**ssée pour les **C**irculations **DOU**ces.




## Av Gambetta



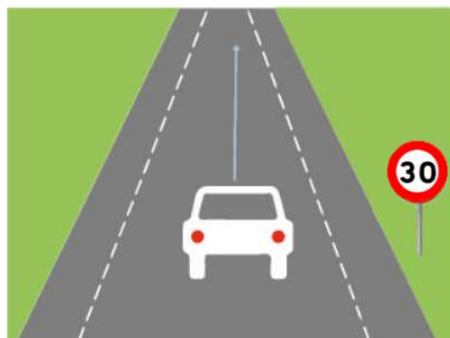
Conseil de  
**Quartier**  
**CENTRE**

Conseil de  
**Quartier**  
**MATEL**



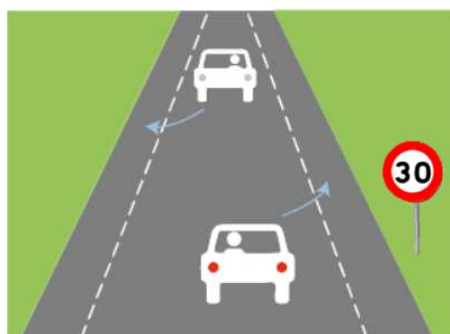
## Bd des Côtes

Conseil de  
**Quartier**  
**CENTRE**



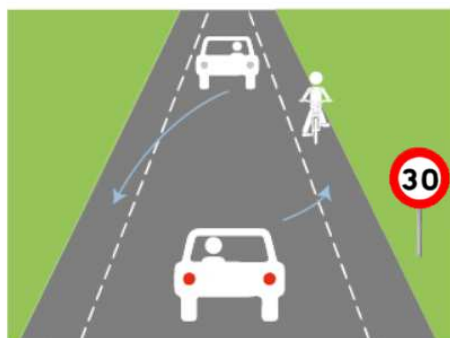
**1**  
Aucun véhicule ne se présente en face et la route est dégagée

→ **Je circule sur la partie centrale de la chaussée**



**2**  
Un véhicule se présente en sens opposé

→ **Je vérifie qu'il n'y a pas de piéton ou de cycliste sur la chaussée et je me déporte sur la droite pour croiser le véhicule. L'automobiliste en sens opposé procède de même**



**3**  
Un cycliste circule à droite de la chaussée et un véhicule se présente en sens opposé

→ **Je me déporte sur la droite, derrière le cycliste, en maintenant une distance de sécurité adaptée. Je dépasse le cycliste une fois l'autre véhicule croisé**



## GESTION DYNAMIQUE

- GESTION DYNAMIQUE :
  - COMPRENDRE LA REPONSE HYDROLOGIQUE DES BASSINS DE COLLECTE AUX INTEMPERIES
  - ANTICIPER CE COMPORTEMENT HYDRAULIQUE
  - PILOTER EN TEMPS REEL DES ORGANES DE REGULATION AFIN D'OPTIMISER LE STOCKAGE DE NOS OUVRAGES EXISTANTS
  - INVESTISSEMENT PREVISIONNEL : 3 M€
  - TRAVAUX : Fin 2021- Eté 2022

Travaux de construction de 4 chambres de vannes

20 juillet 2021

communauté d'avenir  
**roannais**  
AGGLOMERATION

Roannaise de l'eau  
SYNDICAT DU CYCLE DE L'EAU

VDBI INGENIERIE



## SDA : GESTION DYNAMIQUE



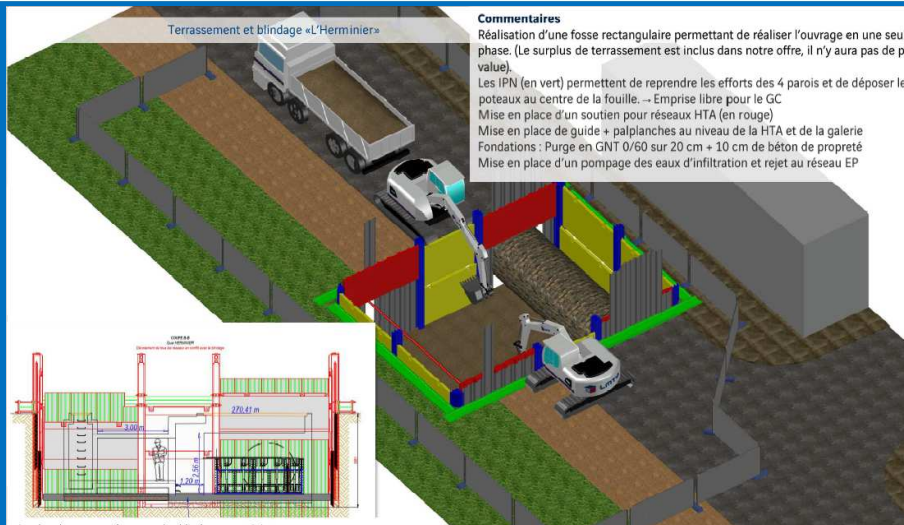


# Mise en place de vannes dynamiques

Travaux Quai L'Herminier du 3 janvier au 8 avril 2022



Roannoise de l'Écou - Imprimerie Les Arts Graphiques - Ne pas jeter sur la voie public



**Commentaires**  
Réalisation d'une fosse rectangulaire permettant de réaliser l'ouvrage en une seule phase. (Le surplus de terrassement est inclus dans notre offre, il n'y aura pas de plus value).  
Les IPN (en vert) permettent de reprendre les efforts des 4 parois et de déposer les poteaux au centre de la fouille. → Emprise libre pour le GC  
Mise en place d'un soutien pour réseaux HTA (en rouge)  
Mise en place de guide + palplanches au niveau de la HTA et de la galerie  
Fondations : Purge en GNT 0/60 sur 20 cm + 10 cm de béton de propreté  
Mise en place d'un pompage des eaux d'infiltration et rejet au réseau EP

- **OUVRAGE DE 5,5m \* 7m \* 4m**
- **Terrassements 11/01 - 18/02**
- **Génie Civil 21/02 - 11/03**
- **Equipement 21/03 - 8/04**





# OPÉRATION CONSEIL MUNICIPAL DES ENFANTS



Projet du CME de marquage des avaloirs pour sensibiliser le public à ne pas jeter de déchets.





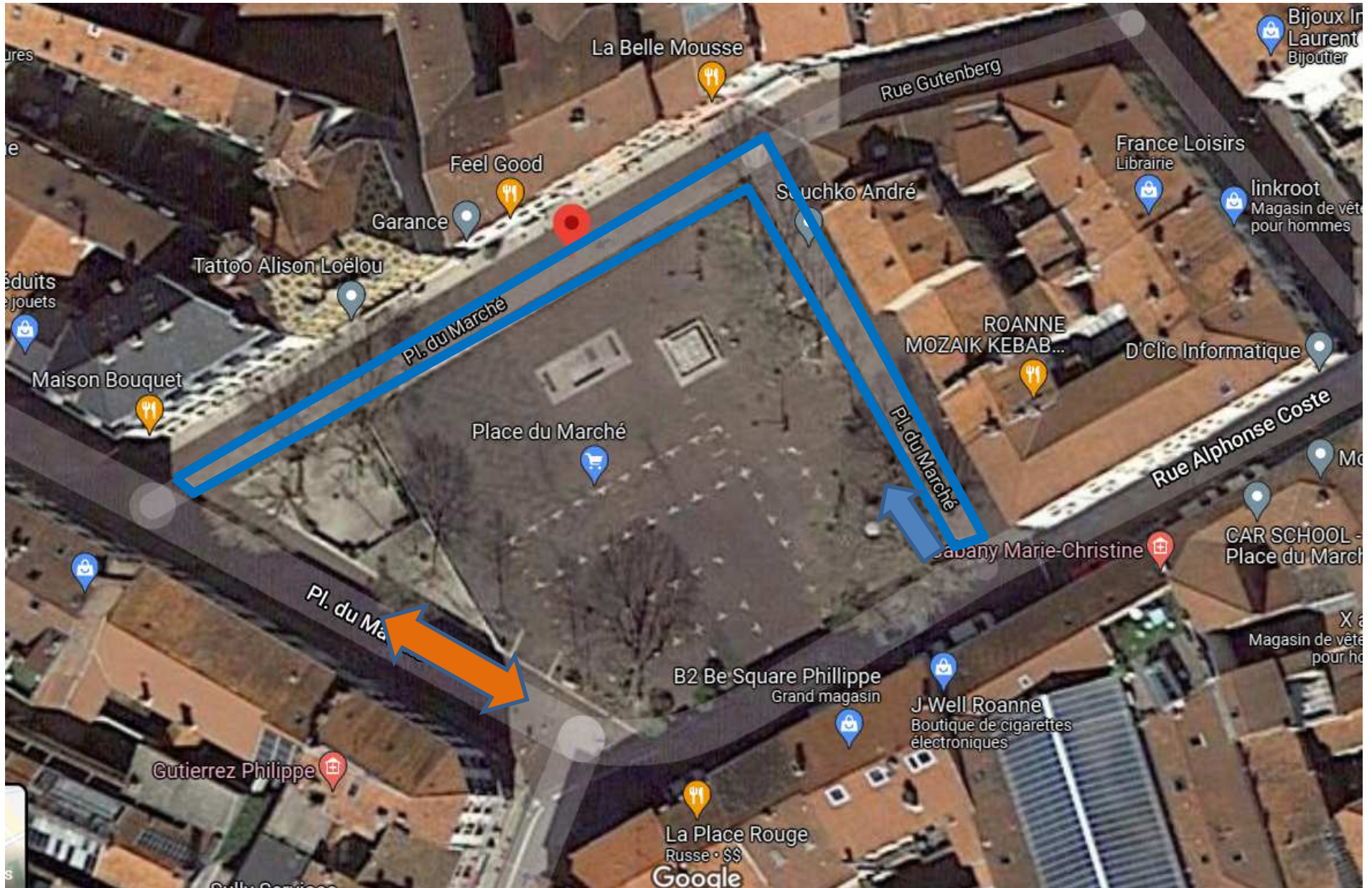
Le conseil de Quartier Centre réfléchit depuis quelques temps déjà à des modifications du sens de circulation autour de la Place du Marché, en faveur d'une cohérence avec les terrasses déployées tout autour.

Cette place ne répond pas aujourd'hui à sa vocation d'un espace attractif, vivant et paisible à la fois, pour tous les roannais, c'est pourquoi afin de limiter le flux de véhicules des modifications d'accessibilités ont été étudiées et chiffrées avec:

- Rue du Coq > installation d'une borne entrée /sortie
- Coté rue A. Coste > conservation de la borne existante en raison des livraisons et secours avec une modification de la programmation d'ouverture (conservation de la plage de 9h à 11h et suppression de celle de l'après midi)
- Le fonctionnement des autres bornes reste inchangé



# PLACE DU MARCHÉ







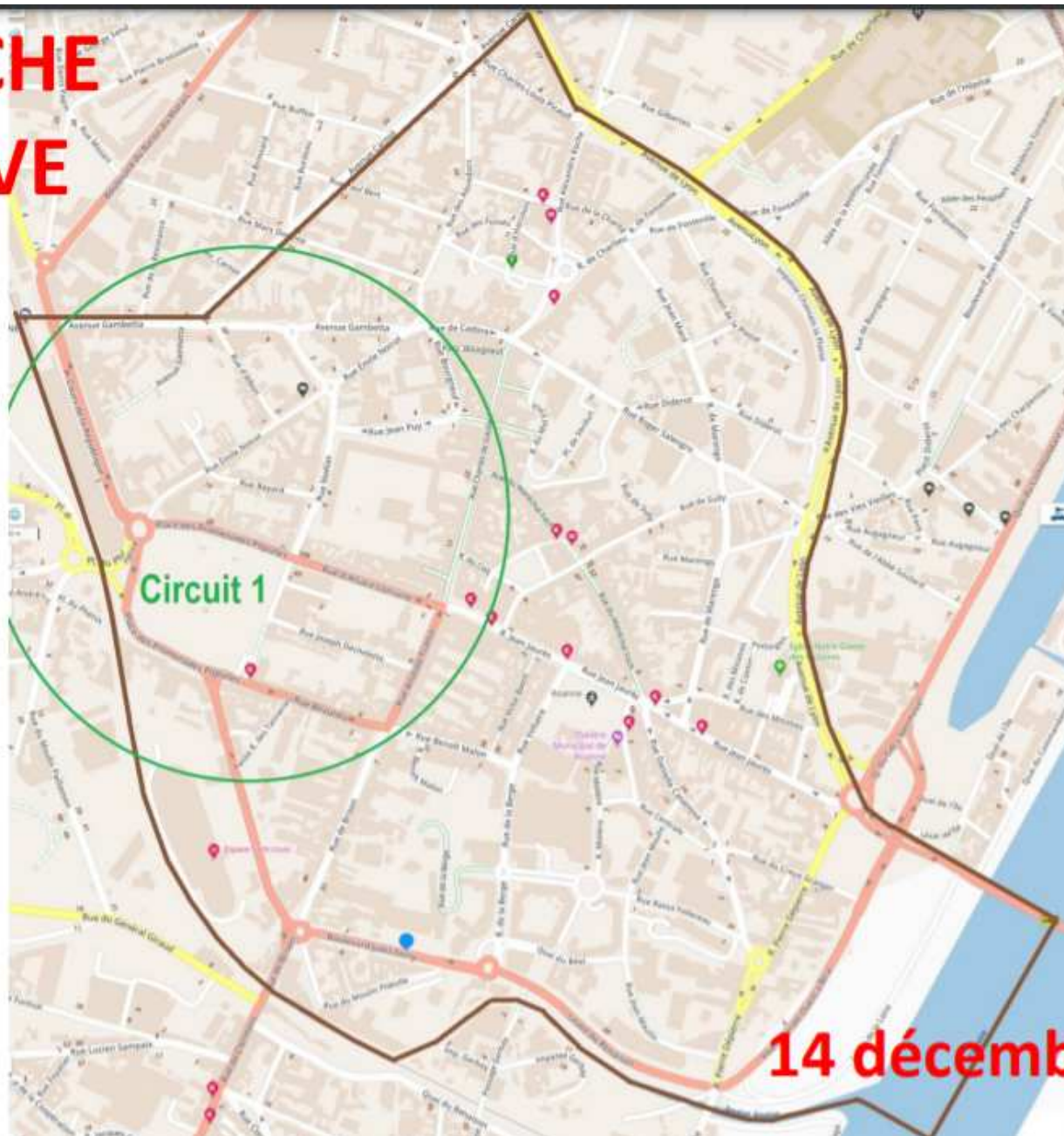
# MARCHE ACTIVE DU 14 DÉCEMBRE 2021

Circuit 1



Circuit 2  
Fév.-Mars 2022

## MARCHE ACTIVE



**14 décembre 2021**

22-26 Place Prom. Populle, 42300 Roanne

25bis Rue Anatole France, 42300 Roanne

TOSCANE, 1 Rue Charles de Gaulle, 42300 Roanne

Pharmacie des Promenades, 39 Place Promenades, 42300 Roanne

ORPI Lagrelle Immobilier Roanne, 27 Rue de la République, 42300 Roanne

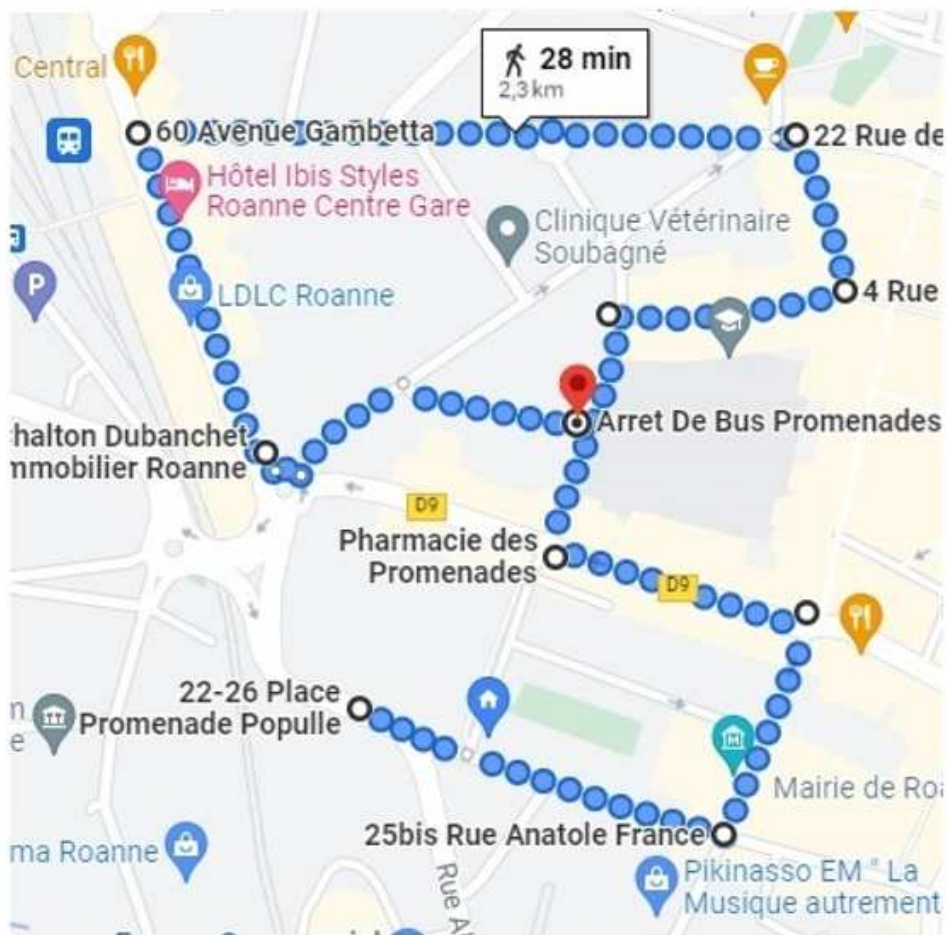
4 Rue Bourgneuf, 42300 Roanne

22 Rue de Cadore, 42300 Roanne

60 Av. Gambetta, 42300 Roanne

Chalton Dubanchet Immobilier Roanne, 2 Rue de la République, 42300 Roanne

Arret De Bus Promenades, 16 Rue Noélas, 42300 Roanne





## MARCHE ACTIVE

**Place des Promenades** : Manque de **toilettes**

**Radar pédagogique** pour une durée de 15 jours, au-delà il n'est plus pris en compte par les automobilistes

**Rue Alexandre Raffin** demande d'apposer un **panneau signalétique** du **passage piéton**

**Rue Beaulieu / rue des Petites tanneries** : Rayon de giration poids lourds et largeur bande d'arrêt pour cyclistes en **contre-sens rue des Petites Tanneries** - Dessin bande cyclable sur bande zébrée - Enlever 1er stationnement + réduire trottoir pour faciliter la rotation avec angle aigu entre les 2 rues

**Croisement Beaulieu / Brison et Croisement Déchelette / Anatole France** : **Changement panneau** "Laisser le passage" par un "**STOP sur les 2 voies** " : tout droit et tourner à droite pour laisser cyclistes venant de la rue Anatole France à contre-sens des voitures

**Carrefour : J-Jaurès- Alsace-Lorraine** : **vitesse excessive** en fin de journée à partir de 20h00

**Rue Alsace-Lorraine** : A quelle régularité sont nettoyées les **feuilles tombant des arbres de la sous-préfecture**, risque de glisser par les feuilles mouillées.

**Rue Noëlàs** : **mur privé** (face à la sortie parking de J-Puy) dégradé et détrem pé avec risque d'éboulement

**Ilot Gambetta-République** : comment les personnes âgées du Foyer J-Puy pourront-elles prévoir de **stationner** au plus près de ce centre ?

## MARCHE ACTIVE

**Rue Bourgneuf** : le café situé au 10,12, est-il en activité et paye-t-il sa redevance concernant sa terrasse sur le domaine public ? Si non, la terrasse pourrait-elle être évacuée ?

**Cours de la République** : **2 accidents en 15 jours** par excès de vitesse avec dégradation des bordures des ilots centraux. Contrôle de vitesses par la police ?

Déjections humaines dans le **parking République**. Caméras de surveillance ?

**Problème de manque de toilettes** sur tout le long de cette rue !

Café XXL au 28 cours de la République : l'affluence en fin de journée ne respecte pas le passage des PMR ou des poussettes sur le trottoir. Risque d'accident sur la chaussée car les piétons contournent en descendant du trottoir.

Peut-on prévoir **1 place PMR à chaque extrémité** de cette galerie : Magasin d'optique et Pharmacie

**Ilot Gambetta-République** : Pourra-t-on envisager d'aider au stationnement des personnels de l'école pour tenir compte du quotient familial au parking République ?

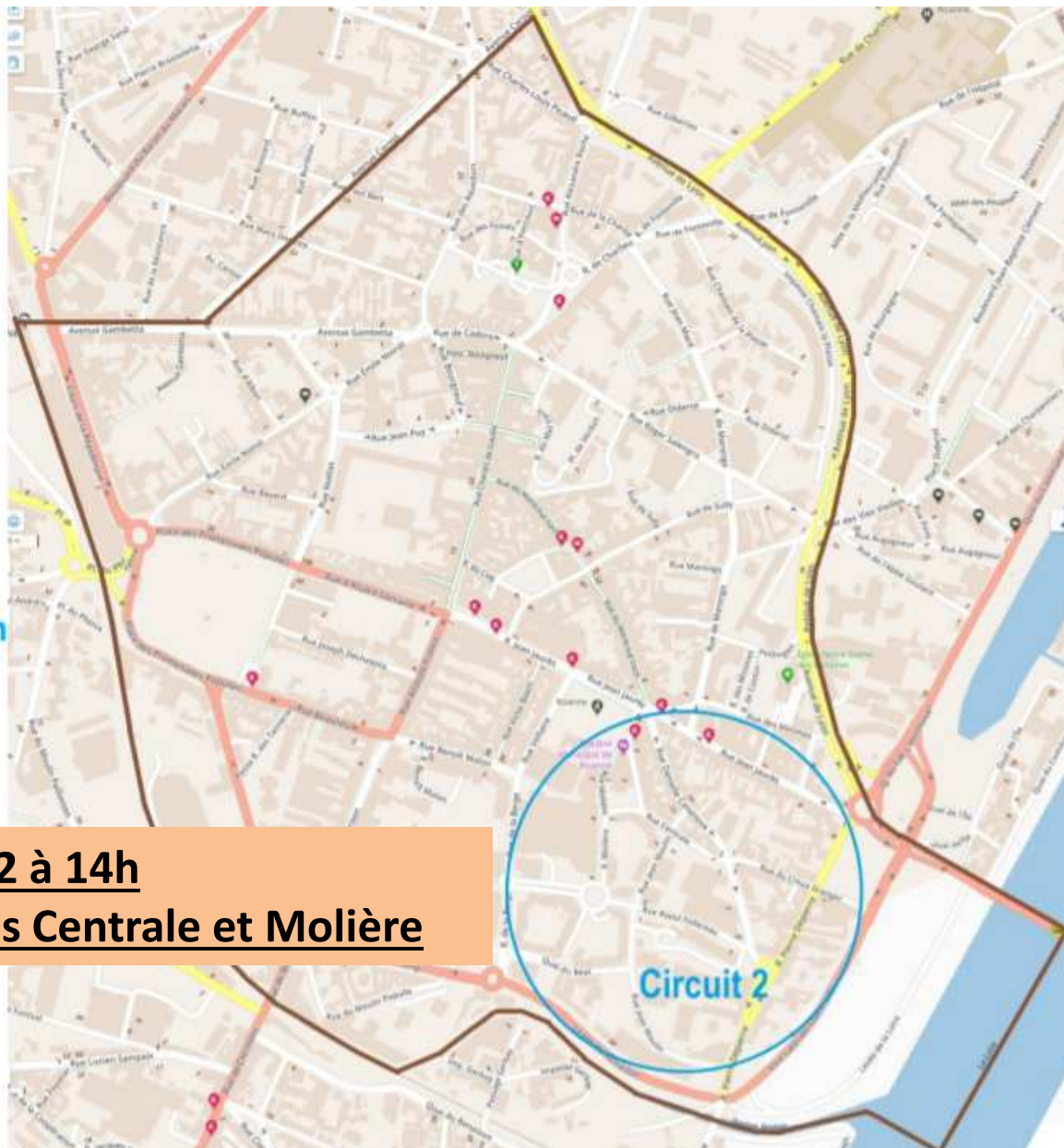
**Rue Bayard** : **largeur des trottoirs** de dimension insuffisante pour poussettes et PMR. Pourquoi ne pas élargir du côté impair en alignement de la partie terminale au droit de la rue Noël ? Surtout en prévision des bouchons lors de l'existence de l'îlot Gambetta-République pour créer, par anticipation, un délestage de circulation ?

**Rue Emile Noirot** : Peut-on envisager le **comptage des voitures** pour connaître l'affluence entre 7h30 et 8h00 en particulier ?

## MARCHE ACTIVE

### Rues:

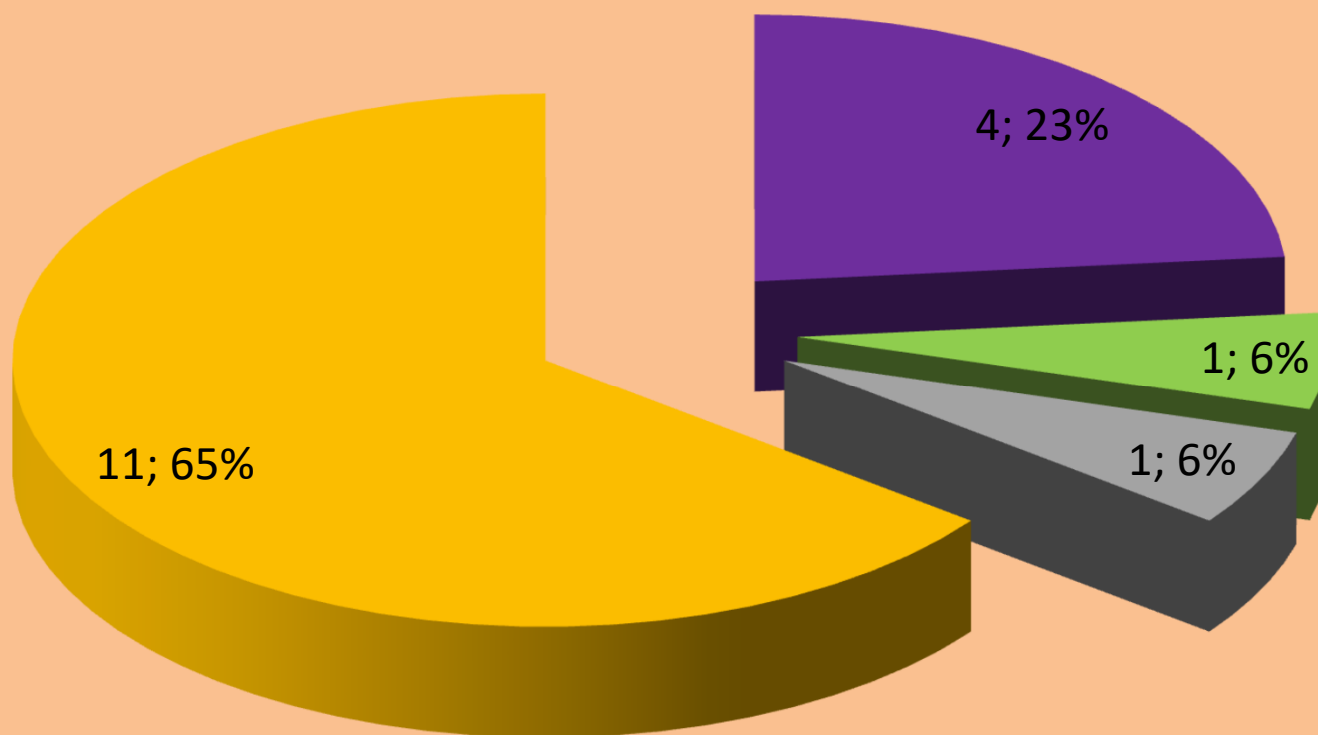
Jean Moulin  
Centrale  
Creux-Granger  
Pierre Dépierre  
Casanova  
Georges Ducarre  
Molière  
Follereau  
Marguerite Georges Martin  
Quai du Béal



Mardi 15 mars 2022 à 14h

Point de rencontre : angle des rues Centrale et Molière

**Pour information : + ou - 1 500 demandes citoyennes chaque année avec + de 80% de réponses favorables . Et + 3 000 demandes d'intervention au total chaque année .**



- Ingénierie
- Environnement
- Bâtiment
- Voirie

**17**

**Demandes**

## Bâtiment

|  |   |
|--|---|
| <b>Eglise Notre Dame des Victoires</b> | <b>Dysfonctionnement électrique des locaux . Intervention du service de permanence.</b> |
|--|---|



# Environnement


Demande d'assise à l'arrêt de car non équipé d'abris.  
Coût: 480 €



## Ingénierie



Création d'un parking 10 places à l'angle des rues Casanova et Crouzet.






Marquage cyclable dans le sens de circulation.







Aménagement pour une meilleure prise en compte du contresens vélo sur le carrefour.





Aménagement d'un contresens vélo.






## Voie publique



A l'occasion des fêtes de fin d'années, implantation nouvelle sur l'avenue de motifs lumineux et scintillants sur candélabre d'éclairage public.



Mise aux normes PMR des escaliers du Pont des Promenades.





Dépannage de boules  
d'illuminations de la Place.





Demande de mise en place d'un radar pédagogique au niveau de la CPAM.

Coût : 690 €



|                   |   |
|-------------------|---|
| Rue Bayard        | Dysfonctionnement d'une lampe d'éclairage public au niveau du carrefour avec la rue Noélas. |
| Rue Beaulieu      | Affaissement de trottoir au niveau du poste ERDF en entrée de rue. Coût : 393,75 €          |
| Rue J. Jaurès     | Revêtement dégradé sur trottoir au niveau du N°41 de la rue. Coût : 1 968,75 €              |
| Rue B. Malon      | Revêtement dégradé sur trottoir au 11 de la rue.  |
| Rue B. Malon      | Revêtement dégradé sur trottoir au 28 de la rue.  |
| Rue B. Malon      | Revêtement dégradé sur trottoir au 9 de la rue.   |
| Levée du Renaison | Demande de réfection de nid de poule.   |



2

Santé publique

20

demandes

10

Voie Publique

8

Ingénierie





# Infos travaux



| Entreprises       | Adresse                 | Nature des travaux  | Contraites de circulation  |
|-------------------|-------------------------|---|--|
| EUROVIA           | Rue C. Bochard          | Réfection partielle des trottoirs et refecion de la couche de roulement.                              | Restreinte avec possibilité de rue barrée par intermittence en fonction des travaux. |
| COLAS             | Quai Fourcauld          | Création d'aménagement cyclable long du quai.   | Restreinte avec possibilité de rue barrée par intermittence en fonction des travaux. |
| SBTP              | Rue des Ecoles          | Renouvellement du réseau gaz et branchements.   | Restreinte avec possibilité de rue barrée par intermittence en fonction des travaux. |
| LESCHEL et MILLET | Quai Lhemnier           | Installation d'une vanne de régulation (assainissement).  | Restreinte avec possibilité de rue barrée par intermittence en fonction des travaux. |
| EUROVIA           | Rue du Moulin Paillason | Création accès parcelle J. Memoz .  | Restreinte avec possibilité de rue barrée par intermittence en fonction des travaux. |
| SUBTERRA          | Rue S. Mulsant          | Réfection du collecteur d'assainissement par l'interieur.   | Restreinte avec possibilité de rue barrée par intermittence en fonction des travaux. |
| LESCHEL et MILLET | Av du Polygone          | Installation d'une vanne de regulation (assainissement).  | Restreinte avec possibilité de rue barrée par intermittence en fonction des travaux. |
| SADE              | Rue L. Ranvier          | Renouvellement des branchements sur le réseau d'assainissement.                                       | Restreinte avec possibilité de rue barrée par intermittence en fonction des travaux. |
| SBTP              | Rue J. Richepin         | Renouvellement du reseau Gaz.Réfection définitive des enrobés sur la chaussée et les trottoirs béton. | Restreinte avec possibilité de rue barrée par intermittence en fonction des travaux. |












# Infos diverses



| Domaine                 | Adresse        | Designations   | Observations  |  |
|-------------------------|----------------|--|---|--|
| Roannais Agglomération  | Tous quartiers | Consultation baromètre des villes cyclables.   | <a href="https://barometre.parlons-velo.fr/">https://barometre.parlons-velo.fr/</a>   |  |
| CCAS                    | Tous quartiers | Numéro unique pour les séniors.  | 04.26.24.10.16  |  |
| Sécurité-Santé Publique | Tous quartiers | Centre de vaccination COVID-19.  | <a href="https://www.aggloroanne.fr/actualites-pages-speciales/vaccination-covid-19-3074.html">https://www.aggloroanne.fr/actualites-pages-speciales/vaccination-covid-19-3074.html</a>                                   |  |
| Sécurité-Santé Publique | Tous quartiers | Centre de vaccination COVID-19.  | Le nouveau centre de vaccination se trouve au Fuyant (ancienne école) à partir du mercredi 1er Septembre à 9h.<br>Les prises de rendez-vous se font toujours par internet sur Doctolib ou par téléphone au 04 75 05 63 60 |  |
| Sécurité-Santé Publique | Tous quartiers | Toutes les infos pratiques COVID-19.   | <a href="https://www.aggloroanne.fr/covid-19-toutes-les-informations-2978.html">https://www.aggloroanne.fr/covid-19-toutes-les-informations-2978.html</a>   |  |
| Tous domaines           | Tous quartiers | Application pour smartphone:" Roanne ,l'appli".Tout Roanne dans la poche.  | <b>Application pour smartphone : Roanne,l'appli</b>   |  |
| Communication           | Tous quartiers | Mag Roanne – Mars 2019- 1er magazine municipal 100% en réalité augmentée   | <b>Application pour smartphone : SnapPress</b>  |  |
| Sécurité-Santé Publique | Tous quartiers | Site et application pour déclaration odeurs  | <a href="https://www.atmo-odo.fr/odoaura">https://www.atmo-odo.fr/odoaura</a><br><a href="https://www.youtube.com/watch?v=2YHFKHn0IzY">https://www.youtube.com/watch?v=2YHFKHn0IzY</a>                                    |  |
| Police Municipale       | Tous quartiers | Centre de protection urbain CPU  | 04.77.44.42.44  |  |
| Horodateurs             | Tous quartiers | Parking payant de 9h/12 et de 14h/18h -30 min gratuit /jour du lundi au vendredi et 2h gratuit le samedi.Paiement par pièces ,cartes bancaires et application mobile PrestoPark. Obligation de saisir la plaque d'immatriculation à chaque stationnement payant. | <a href="https://www.aggloroanne.fr/au-quotidien/deplacements/stationnement-1426.html">https://www.aggloroanne.fr/au-quotidien/deplacements/stationnement-1426.html</a>   |  |
| Horodateurs             | Tous quartiers | Lien application paiement par mobile PrestoPark  | <a href="https://www.aggloroanne.fr/deplacements/stationnement/prix-du-paiement-a-l-horodateur-2034.html">https://www.aggloroanne.fr/deplacements/stationnement/prix-du-paiement-a-l-horodateur-2034.html</a>             |  |
| Horodateurs             | Tous quartiers | Lien application paiement parking par mobile Whoosh  | <a href="https://www.whooshstore.fr/">https://www.whooshstore.fr/</a>   |  |
| Horodateurs             | Tous quartiers | Les abonnements stationnements   | <a href="https://www.aggloroanne.fr/deplacements/stationnement/les-abonnements-2036.html">https://www.aggloroanne.fr/deplacements/stationnement/les-abonnements-2036.html</a>   |  |
| Horodateurs             | Tous quartiers | STOP Fourrière   | <a href="https://www.aggloroanne.fr/deplacements/stationnement/stop-fourriere-2038.html">https://www.aggloroanne.fr/deplacements/stationnement/stop-fourriere-2038.html</a>   |  |
| Urbanisme               | Tous quartiers | Guide pour les ravalements de façade   | <a href="https://www.aggloroanne.fr/habitat/aides-a-l-habitat/ravalements-de-facades-311.html">https://www.aggloroanne.fr/habitat/aides-a-l-habitat/ravalements-de-facades-311.html</a>                                   |  |
| Fibre optique           | Toutes voiries | Fibre optique dans le Quartier ,réseau 100% fibre orange.Pour éligibilité :lien orange + adresse.Couverture totale 2020  | <a href="https://reseaux.orange.fr/cartes-de-couverture/fibre">https://reseaux.orange.fr/cartes-de-couverture/fibre</a>   |  |



|                         |                |   |   |   |
|-------------------------|----------------|---|---|---|
| Fibre optique           | Toutes voiries | Fibre optique dans le Quartier ,réseau SFR Numericable existant fibre /filaire.Pour éligibilité :lien SFR + adresse.      | <a href="http://www.sfr.fr/carte-coverture-reseau-sfr-fibre-optique/">http://www.sfr.fr/carte-coverture-reseau-sfr-fibre-optique/</a>                           |    |
| Fibre optique           | Toutes voiries | Informations sur le developpement de la fibre optique sur l'ensemble du territoire  | <a href="https://cartefibre.arcep.fr/">https://cartefibre.arcep.fr/</a>   |    |
| Roannais Agglomération  | Toutes voiries | Service collecte ordures ménagères  | Du lundi au vendredi de 8h30 à 16h non-stop.<br><b>0800173450</b>   |    |
| Roannais Agglomération  | Toutes voiries | Service gratuit de ramassage des encombrants pour les particuliers - entreprise C3R                                       | <b>0 800 00 08 56</b>   |    |
| Roannais Agglomération  | Toutes voiries | Reglemntation des apports aux PAV - 0 800 17 34 50  | <a href="https://www.aggloroanne.fr/au-quotidien/dechets/tri-des-dechets-166.html">https://www.aggloroanne.fr/au-quotidien/dechets/tri-des-dechets-166.html</a> |    |
| Roannais Agglomération  | Toutes voiries | Le réseau public de <b>bornes de recharge</b> du département de la Loire  | <a href="https://www.mobiloire.fr/">https://www.mobiloire.fr/</a>   |    |
| Roannais Agglomération  | Toutes voiries | Pour les véhicules électriques ,gratuité sur l'ensemble des places de stationnement et gratuité de la recharge électrique | <b>Nouvelle borne de rechargement : 25 supplémentaire sur Roannais Agglomération (dont 15 sur Roanne)</b>   |    |
| Santé                   | Toutes voiries | Localisation des défibrillateurs sur la commune   | Applications Android et Iphone localisation défibrilateur RMC-BFM   |   |
| Sécurité-Santé Publique | Toutes voiries | Service Sécurité-Accessibilité-Santé Publique-Developpement Durable   | 04.77.23.21.27 - 04.77.23.21.28 - 04.77.23.21.41  |  |



|                         |                |   |   |  |
|-------------------------|----------------|---|---|--|
| Sécurité-Santé Publique | Toutes voiries | Que faire en cas de risques majeurs   | <a href="https://www.agglo-roanne.fr/fileadmin/Agglo-roanne.fr/3_Au_quotidien/Prevention_et_securite/Prevention_des_risques_majeurs/2017-03-RISQUES_MAJEURS_.pdf">https://www.agglo-roanne.fr/fileadmin/Agglo-roanne.fr/3_Au_quotidien/Prevention_et_securite/Prevention_des_risques_majeurs/2017-03-RISQUES_MAJEURS_.pdf</a> |  |
| Sécurité-Santé Publique | Toutes voiries | Système d'alerte et d'information des populations   | Application pour smartphone   |  |
| Service                 | Tous quartiers | <b>Statistique demandes</b>   | <b>1357 demandes citoyennes en 2018 avec 81% de réponses favorables. 3021 demandes d'intervention au total en 2018</b>  |  |
| Service                 | Tous quartiers | <b>Effacement de TAG</b> : opération gratuite effectuée par le service bâtiment "brigade antitag" | <b>Conditions</b> : - le tag visible de la rue - convention entre le propriétaire et les services de la ville de Roanne ( en cas de dégradation lors de l'invention ) soit signée. Signalements superviseur.  |  |
| Service                 | Tous quartiers | Service Proximité   | <a href="mailto:proxi@ville-roanne.fr">proxi@ville-roanne.fr</a>  |  |
| Service                 | Tous quartiers | Service Proximité   | Olivier JANDARD - 06.16.63.61.95  |  |
| Service                 | Tous quartiers | Service Proximité   | Superviseur : Vincent DI MARCO - 06.38.81.39.78   |  |



## Patrimoine/Animation

## Projet Totems Loire 2

Conseil de  
**Quartier**  
**CENTRE**

Conseil de  
**Quartier**  
**CLERMONT**

Conseil de  
**Quartier**  
**BORDS DE  
LOIRE**

*Irrésistible*  
**Roannais**



- Totems sur le fleuve Loire : *faune, flore, activités nautiques, passé industriel...*
- Premier repérage passerelle Renaison – base nautique du Halage
- Panneaux bois, s'intégrant sur le site / articulation avec la signalétique déjà existante
- Travail en sous-commissions thématiques

## Partenariat avec Jean Puy

2 groupes de 4  
élèves de  
Première

Contenu :  
Le Théâtre Municipal  
de Roanne  
Le Palais de Justice

Échéance :  
avril / mai  
2022



- Réalisation de vidéos par les lycéens (option cinéma)

## Partenariat Ecole Paul Bert Jardin des Saveurs – Square Mozart





## Retour sur la distribution de papillotes dans les écoles



*Ecole Notre Dame des Victoires*

Ecole Notre Dame des Victoires  
**30 Novembre**

Ecole Paul Bert  
**30 Novembre**


Groupe scolaire Marengo  
**9 Décembre**

Groupe scolaire Jules Ferry  
**9 Décembre**

*Retour de cette initiative sur [roanne.fr](http://roanne.fr), les réseaux sociaux (roanne événements) et dans le mini-mag du 17 janvier (retour global).*

## Nichoir à faucons pèlerin

- Installation d'un nichoir à faucons pèlerin sur l'église des Minimes le 29 décembre dernier sur le haut du clocher



## INSTALLATION D'UN NICOIR À FAUCONS SUR LE CLOCHER DE L'ÉGLISE NOTRE-DAME- DES-VICTOIRES



## Vision de la ville, avant son envol !



## Effarouchements des étourneaux par des fauconniers ???

plutôt que par  
des sons aigus  
qui dérangent  
la population  
à des heures  
très matinales  
ou tardives !



## Présentation des martinets

La protection des martinets ! souvent confondus avec les hirondelles

Comment s'inscrire dans la protection des martinets ?

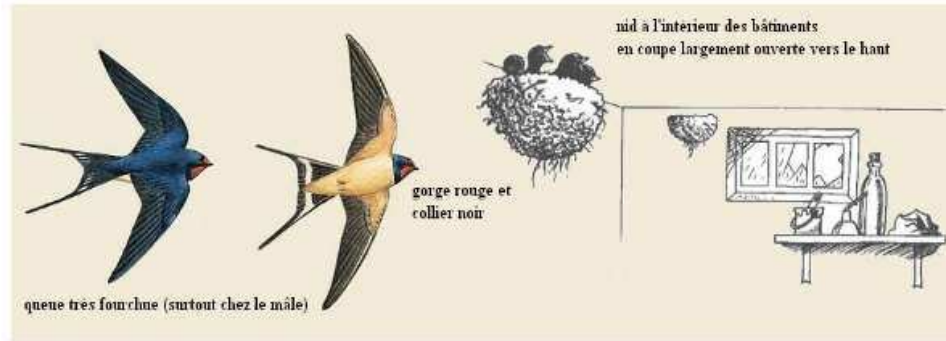
Les suggestions proposées :

- Compter **les anfractuosités** encore existantes,
- Estimer le nombre de celles déjà bouchées ou détruites ces dernières années
- **Poser des nichoirs adaptés (mélange de béton et de sciure de bois)**
- Rappeler que **le martinet est une espèce protégée**.  
Mal connue, la loi prévoit que la **destruction de leur nid** peut être punie **jusqu'à 150.000 euros d'amende** et de **deux ans d'emprisonnement**.
- Prévenir les architectes, les constructeurs et les pouvoirs publics, pour qu'à **chaque destruction d'un nid il incombe de compenser par la pose de nichoir adapté.**




## Ne pas confondre :



### Hirondelle rustique :



### Hirondelle de fenêtre :



### Martinet noir :




**INDREZIEUX BOUTHEON**

Centre Technique Municipal - Rue des Garennes  
 BALBIGNY Parking cinéma, près du pont  
 BOEN/LIGNON Point Tarray  
 BOISSET LES MONTROND Salle des sports  
 CHAGNON Place du village  
 CHAMPOLY (PAYS D'IRÈFE) [www.ccpu.fr](http://www.ccpu.fr)  
 CHAUSSETIERRE (PAYS D'IRÈFE) [www.ccpu.fr](http://www.ccpu.fr)  
 CHÉRIER (PAYS D'IRÈFE) [www.ccpu.fr](http://www.ccpu.fr)  
 CHÉMERAC (PAYS D'IRÈFE) [www.ccpu.fr](http://www.ccpu.fr)  
 CUISSE Etang du Gour de Pouillon  
 FEURS Chemin du Gourg de rando  
 JURE (PAYS D'IRÈFE) [www.ccpu.fr](http://www.ccpu.fr)  
 LA TULLÈRE (PAYS D'IRÈFE) [www.ccpu.fr](http://www.ccpu.fr)  
 LES SAILLES (PAYS D'IRÈFE) [www.ccpu.fr](http://www.ccpu.fr)  
 MABLY Carrière aux oiseaux  
 MARCLOPT Église  
 MONTREISON Pont St Jean  
 NERVILLE Place de la mairie

**PIGHEUX**

PONCONS Mairie de Poncons  
 POUZILLY SOUS CHARLIEU Port de la Loire - Parking Abel Dupont  
 NOANNE Pont Fontval - accès impasse Sampaix  
 NOANNE Esplanade des Mariniers  
 SAILLUS COUZAN Centre culturel  
 SAINT CYRIGN Parvis de la mairie  
 SAINT GALMIER kiosque Badrit  
 SAINT PAVL EN COMBOLLON Base nautique de la Vigie  
 SAINT PRIEST LA ROCHE Château de la Roche  
 VICTOR SUR LOIRE Le Port  
 ST GEORGES DE BAZELLE Place de la Mairie  
 ST JUST EN CHEVALET (PAYS D'IRÈFE) [www.ccpu.fr](http://www.ccpu.fr)  
 ST JUST ST RAMBERT Ancien pont  
 St Marcel d'Orlé (PAYS D'IRÈFE) [www.ccpu.fr](http://www.ccpu.fr)  
 ST PAUL DE VEZELIN La Voirdiat  
 ST PRIEST LA PRIGNE (PAYS D'IRÈFE) [www.ccpu.fr](http://www.ccpu.fr)  
 ST ROMAIN D'IRÈFE (PAYS D'IRÈFE) [www.ccpu.fr](http://www.ccpu.fr)  
 VEAUCHESTE Carrières de Porocres

Opération « J'aime ma Loire propre »

Marche environnementale de ramassage de déchets

Deux points de départ le 5 mars 2022  
 dès 8h30 :

Un départ au Pont Fontval

Un départ Esplanade des Mariniers

**VENEZ NOMBREUX !**

- Défilé de l'ASR XV pour ses 120 ans (départ de Giraud pour arrivée placette du théâtre) le samedi 5 mars

- Jobs d'été le mercredi 23 mars



- Ciné Court Animé du 28 mars au 2 avril – 13<sup>ème</sup> édition



- Tout Roanne Court le dimanche 3 avril



- Défi sportif « Pour qu'Eden et Abel vivent », place de l'hôtel de ville le samedi 16 avril

- Défilé de mode Vitrines de Roanne, rues piétonnes et place du marché le samedi 14 mai



## Questions diverses



Compte rendu synthétique des demandes voirie



|                  |           |  |
|------------------|-----------|--|
| <b>Realisées</b> | <b>17</b> |  |
|------------------|-----------|--|

| Domaine              | Adresse                          | Designations   | Observations                   | Demande |
|----------------------|----------------------------------|--|--------------------------------|---------|
| <b>Bâtiment</b>      | Eglise Notre Dame des Victoires  | Disfonctionnement électrique des locaux.   | Intervention service de garde. |         |
| <b>Environnement</b> | Rue des Déportés                 | Demande d'assise à l'arrêt de car non équipé d'abris.  | Coût: 480 €                    | 40938   |
| <b>Ingenierie</b>    | Rue D. Casanova                  | Création d'un parking 10 places à l'angle des rues Casanova et Crouzet.  |                                |         |
| <b>Ingenierie</b>    | Rue Beaulieu                     | Marquage cyclable dans le sens de circulation.   |                                |         |
| <b>Ingenierie</b>    | Carrefour rues Beaulieu - Brison | Aménagement pour une meilleure prise en compte du contresens vélo sur le carrefour.  |                                |         |
| <b>Ingenierie</b>    | Petite rue des Tanneries         | Aménagement d'un contresens vélo.  |                                |         |
| <b>Voie Publique</b> | Rue Bayard                       | Disfonctionnement d'une lampe d'éclairage public au niveau du carrefour avec la rue Noëlàs.                                      |                                | 39962   |
| <b>Voie Publique</b> | Rue Beaulieu                     | Affaissement de trottoir au niveau du poste ERDF en entrée de rue.   | Coût : 393,75 €                | 38473   |
| <b>Voie Publique</b> | Av Gambetta                      | A l'occasion des fêtes de fin d'années, implantation nouvelle sur l'avenue de motifs lumineux sur candélabre d'éclairage public. |                                |         |

Compte rendu synthétique des demandes voirie

|                      |                      |   |                   |       |
|----------------------|----------------------|---|-------------------|-------|
| <b>Voie Publique</b> | Rue J. Jaurès        | Revêtement dégradé sur trottoir au niveau du N°41 de la rue.          | Coût : 1 968,75 € | 39489 |
| <b>Voie Publique</b> | Rue B. Malon         | Revêtement dégradé sur trottoir au 11 de la rue.                      |                   | 37937 |
| <b>Voie Publique</b> | Rue B. Malon         | Revêtement dégradé sur trottoir au 28 de la rue.                      |                   | 39391 |
| <b>Voie Publique</b> | Rue B. Malon         | Revêtement dégradé sur trottoir au 9 de la rue.                       |                   | 39988 |
| <b>Voie Publique</b> | Place des Promenades | Mise aux normes PMR des escaliers du Pont des Promenades.             |                   |       |
| <b>Voie Publique</b> | Place des Promenades | Dépannage boules illuminations de la place.                           |                   |       |
| <b>Voie Publique</b> | Place des Promenades | Demande de mise en place d'un radar pédagogique au niveau de la CPAM. | Coût : 690 €      | 40012 |
| <b>Voie Publique</b> | Levée du Renaison    | Demande de réfection de nid de poule.                                 |                   | 34262 |

|            |  |
|------------|--|
| PowerPoint |  |
|------------|--|

|                 |           |  |
|-----------------|-----------|--|
| <b>En cours</b> | <b>20</b> |  |
|-----------------|-----------|--|

| <b>Domaine</b> | <b>Adresse</b> | <b>Designations</b> | <b>Observations</b> | <b>Demande</b> |
|----------------|----------------|---------------------|---------------------|----------------|
|----------------|----------------|---------------------|---------------------|----------------|


Compte rendu synthétique des demandes voirie

|                       |                      |  |  |              |
|-----------------------|----------------------|--|--|--------------|
| <b>Ingenierie</b>     | Quartier Centre      | Etude d'homogénéisation des vitesses sur l'ensemble du Quartier.Suite différentes réunions de travail ,homogénéisation concentré au niveau de la Place des Promenades. | Attente validation élu   | 7817<br>7946 |
| <b>Ingenierie</b>     | Rue Bayard           | Demande de réfection de la rue.  | Prise en compte au programme pluriannuel.  |              |
| <b>Ingenierie</b>     | Parking de la Berge  | Réaménagement du parking.  |  |              |
| <b>Ingenierie</b>     | Rue du Château       | Etude d'aménagement de la placette de la Maison des Metiers d'Arts.  | Proposé au BP 2021   | 23362        |
| <b>Ingenierie</b>     | Rue des Fossés       | Demande de figeage du stationnement sur le petit parking rue des Fossés  |  | 35220        |
| <b>Ingenierie</b>     | Friche Gambetta      | Projet d'aménagement de la friche.   |  |              |
| <b>Ingenierie</b>     | Rue J. Jaurès        | Réfection de la chaussée.  | Prise en compte programme pluriannuel<br>refection de voirie .Coût estimé : 200 000 €. |              |
| <b>Ingenierie</b>     | Cf Minimes / Marengo | Demande de modifications de programmation intégrant le contre sens de circulation Minimes et la contrainte de la voie venant de J. Jaurès.                             | Prise en compte dans le projet de la Place Hotel Ville.                                |              |
| <b>Santé Publique</b> | Collège J. Ferry     | Nuisances sonores .Mise en place d'application de capture de nuisances.  |  |              |
| <b>Santé Publique</b> | Tout quartier        | Nuisances olfactives .Mise en place d'application de capture de nuisances.   |  |              |
| <b>Voie Publique</b>  | Rue A. Lorraine      | Mise en place d'un radar pédagogique.  |  |              |


Compte rendu synthétique des demandes voirie

|                      |                      |   |  |       |
|----------------------|----------------------|---|--|-------|
| <b>Voie Publique</b> | Place du Marché      | Modification du contrôle d'accès de la place avec la transformation de la sortie rue du Coq en entrée /sortie et conservation de l'entrée rue A. Coste (modification de la programmation avec suppression de l'abaissement de la borne en soirée).Prise en compte de cette opération dans l'enveloppe 100000€ . |  | 26893 |
| <b>Voie Publique</b> | Rue B. Malon         | Revêtement des trottoirs pavés dégradé à l'angle des rues Malon et Brison avec un risque important de chute.  |  | 36944 |
| <b>Voie Publique</b> | Rue E. Noirot        | Demande de place de livraison pour sécuriser les cérémonies de l'Eglise protestante.  | D'autres possibilités à étudier suivant la fréquence des cérémonies. |       |
| <b>Voie Publique</b> | Pont de la Loire     | Demande de réfection des psites cyclables du pont avec vérification et mise à jour de la signalétique verticale.  |  | 35807 |
| <b>Voie Publique</b> | Place des Promenades | Aménagement PMR des escaliers du pont des Promenades.   |  |       |
| <b>Voie Publique</b> | Place des Promenades | Revêtement dégradé des trottoirs sur le pont côté place.  |  | 40015 |
| <b>Voie Publique</b> | Levée du Renaison    | Demande d'entretien des glissières (bois et métal)de la levée.  |  | 40007 |
| <b>Voie Publique</b> | Levée du Renaison    | Comptage routier pour insidance flux sur le carrefour Hoche Dépierre.   |  | 40010 |
| <b>Voie Publique</b> | Levée du Renaison    | Demande de réfection du système prioritaire de la sortie de piste cyclable en amont du rond point.  |  | 35811 |







Compte rendu synthétique des demandes voirie

|              |         |   |   |
|--------------|---------|---|---|
| Info travaux | févr-22 | 9 |  |
|--------------|---------|---|---|














| Entreprises       | Adresse                  | Nature des travaux   | Contraites de circulation  | I |
|-------------------|--------------------------|--|--|---|
| EUROVIA           | Rue C. Bochart           | Réfection partielle des trottoirs et refecion de la couche de roulement.             | Restreinte avec possibilité de rue barrée par intermittence en fonction des travaux. |   |
| COLAS             | Quai Fourcauld           | Création d'aménagement cyclable long du quai.  | Restreinte avec possibilité de rue barrée par intermittence en fonction des travaux. |   |
| SBTP              | Rue des Ecoles           | Renouvellement du réseau gaz et branchements.  | Restreinte avec possibilité de rue barrée par intermittence en fonction des travaux. |   |
| LESCHEL et MILLET | Quai Lherminier          | Installation d'une vanne de régulation (assainissement).                             | Restreinte avec possibilité de rue barrée par intermittence en fonction des travaux. |   |
| EUROVIA           | Rue du Moulin Paillasson | Création accès parcelle J. Mermoz .  | Restreinte avec possibilité de rue barrée par intermittence en fonction des travaux. |   |
| SUBTERRA          | Rue S. Mulsant           | Réfection du collecteur d'assainissement par l'interieur.                            | Restreinte avec possibilité de rue barrée par intermittence en fonction des travaux. |   |
| LESCHEL et MILLET | Av du Polygone           | Installation d'une vanne de regulation (assainissement).                             | Restreinte avec possibilité de rue barrée par intermittence en fonction des travaux. |   |
| SADE              | Rue L. Ranvier           | Renouvellement des branchements sur le réseau d'assainissement.                      | Restreinte avec possibilité de rue barrée par intermittence en fonction des travaux. |   |
| SBTP              | Rue J. Richepin          | Renouvellement du reseau Gaz.Réfection définitive des enrobés sur la chaussée et les | Restreinte avec possibilité de rue barrée par intermittence en fonction des travaux. |   |

|                       |    |   |
|-----------------------|----|---|
| Informations diverses | 31 |  |
|-----------------------|----|---|

Compte rendu synthétique des demandes voirie

| Domaine                 | Adresse        | Designations  | Observations  | I   |
|-------------------------|----------------|---|---|---|
| Roannais Agglomération  | Tous quartiers | Consultation baromètre des villes cyclables.                              | <a href="https://barometre.parlons-velo.fr/">https://barometre.parlons-velo.fr/</a>   |    |
| CCAS                    | Tous quartiers | Numéro unique pour les séniors.   | <b>04.26.24.10.16</b>   |    |
| Sécurité-Santé Publique | Tous quartiers | Centre de vaccination COVID-19.   | <a href="https://www.aggloroanne.fr/actualites-pages-speciales/vaccination-covid-19-3074.html">https://www.aggloroanne.fr/actualites-pages-speciales/vaccination-covid-19-3074.html</a>                                   |    |
| Sécurité-Santé Publique | Tous quartiers | Centre de vaccination COVID-19.   | Le nouveau centre de vaccination se trouve au Fuyant (ancienne école) à partir du mercredi 1er Septembre à 9h.<br>Les prises de rendez-vous se font toujours par internet sur Doctolib ou par téléphone au 04 75 05 63 60 |   |
| Sécurité-Santé Publique | Tous quartiers | Toutes les infos pratiques COVID-19.                                      | <a href="https://www.aggloroanne.fr/covid-19-toutes-les-informations-2978.html">https://www.aggloroanne.fr/covid-19-toutes-les-informations-2978.html</a>   |  |
| Tous domaines           | Tous quartiers | Application pour smartphone:" Roanne ,l'appli".Tout Roanne dans la poche. | <b>Application pour smartphone : Roanne,l'appli</b>   |  |

Compte rendu synthétique des demandes voirie

|                         |                |   |   |   |
|-------------------------|----------------|---|---|---|
| Communication           | Tous quartiers | Mag Roanne – Mars 2019- 1er magasin municipal 100% en réalité augmentée   | <b>Application pour smartphone : SnapPress</b>  |    |
| Sécurité-Santé Publique | Tous quartiers | Site et application pour déclaration odeurs   | <a href="https://www.atmo-odo.fr/odoaura">https://www.atmo-odo.fr/odoaura</a><br><a href="https://www.youtube.com/watch?v=2YHFKHn0lZY">https://www.youtube.com/watch?v=2YHFKHn0lZY</a>                          |    |
| Police Municipale       | Tous quartiers | Centre de protection urbain CPU   | <b>04.77.44.42.44</b>   |    |
| Horodateurs             | Tous quartiers | Parking payant de 9h/12 et de 14h/18h -30 min gratuit /jour du lundi au vendredi et 2h gratuit le samedi.Paiement par pièces ,cartes bancaires et application mobile PrestoPark. Obligation de saisir la plaque d'immatriculation à chaque stationnement navant | <a href="https://www.agglo-roanne.fr/au-quotidien/deplacements/stationnement-1426.html">https://www.agglo-roanne.fr/au-quotidien/deplacements/stationnement-1426.html</a>                                       |    |
| Horodateurs             | Tous quartiers | Lien application paiement par mobile PrestoPark   | <a href="https://www.agglo-roanne.fr/deplacements/stationnement/prix-du-paiement-a-l-horodateur-2034.html">https://www.agglo-roanne.fr/deplacements/stationnement/prix-du-paiement-a-l-horodateur-2034.html</a> |    |
| Horodateurs             | Tous quartiers | Lien application paiement parking par mobile Whoosh   | <a href="https://www.whooshstore.fr/">https://www.whooshstore.fr/</a>   |    |
| Horodateurs             | Tous quartiers | Les abonnements stationnements  | <a href="https://www.agglo-roanne.fr/deplacements/stationnement/les-abonnements-2036.html">https://www.agglo-roanne.fr/deplacements/stationnement/les-abonnements-2036.html</a>                                 |    |
| Horodateurs             | Tous quartiers | STOP Fourrière  | <a href="https://www.agglo-roanne.fr/deplacements/stationnement/stop-fourriere-2038.html">https://www.agglo-roanne.fr/deplacements/stationnement/stop-fourriere-2038.html</a>                                   |    |
| Urbanisme               | Tous quartiers | Guide pour les ravalements de façade  | <a href="https://www.agglo-roanne.fr/habitat/aides-a-l-habitat/ravalements-de-facades-311.html">https://www.agglo-roanne.fr/habitat/aides-a-l-habitat/ravalements-de-facades-311.html</a>                       |   |
| Fibre optique           | Toutes voiries | Fibre optique dans le Quartier ,réseau 100% fibre orange.Pour éligibilité :lien orange + adresse.Couverture totale 2020   | <a href="https://reseaux.orange.fr/cartes-de-couverture/fibre">https://reseaux.orange.fr/cartes-de-couverture/fibre</a>   |  |
| Fibre optique           | Toutes voiries | Fibre optique dans le Quartier ,réseau SFR Numericable existant fibre /filaire.Pour éligibilité :lien SFR + adresse.  | <a href="http://www.sfr.fr/carte-couverture-reseau-sfr-fibre-optique/">http://www.sfr.fr/carte-couverture-reseau-sfr-fibre-optique/</a>   |  |
| Fibre optique           | Toutes voiries | Informations sur le développement de la fibre optique sur l'ensemble du territoire  | <a href="https://cartefibre.arcep.fr/">https://cartefibre.arcep.fr/</a>   |  |
| Roannais Agglomération  | Toutes voiries | Service gratuit de ramassage des encombrants pour les particuliers - entreprise C3R   | <b>0 800 00 08 56</b>   |  |

Compte rendu synthétique des demandes voirie

|                         |                |   |   |   |
|-------------------------|----------------|---|---|---|
| Roannais Agglomération  | Toutes voiries | Reglemntation des apports aux PAV - 0 800 17 34 50  | <a href="https://www.aggloroanne.fr/au-quotidien/dechets/tri-des-dechets-166.html">https://www.aggloroanne.fr/au-quotidien/dechets/tri-des-dechets-166.html</a>   |    |
| Roannais Agglomération  | Toutes voiries | Le réseau public de <b>bornes de recharge</b> du département de la Loire  | <a href="https://www.mobiloire.fr/">https://www.mobiloire.fr/</a>   |    |
| Roannais Agglomération  | Toutes voiries | Pour les véhicules électriques ,gratuité sur l'ensemble des places de stationnement et gratuité de la recharge électrique | <b>Nouvelle borne de rechargement : 25 supplémentaire sur Roannais Agglomération (dont 15 sur Roanne)</b>   |    |
| Santé                   | Toutes voiries | Localisation des défibrillateurs sur la commune   | Applications Android et Iphone localisation défibrilateur RMC-BFM   |    |
| Sécurité-Santé Publique | Toutes voiries | Service Sécurité-Accessibilité-Santé Publique- Développement Durable  | 04.77.23.21.27 - 04.77.23.21.28 - 04.77.23.21.41  |    |
| Sécurité-Santé Publique | Toutes voiries | Que faire en cas de risques majeurs   | <a href="https://www.aggloroanne.fr/fileadmin/Aggloroanne.fr/3_Au_quotidien/Prevention_et_securite/Prevention_des_risques_majeurs/2017-03-RISQUES_MAJEURS_.pdf">https://www.aggloroanne.fr/fileadmin/Aggloroanne.fr/3_Au_quotidien/Prevention_et_securite/Prevention_des_risques_majeurs/2017-03-RISQUES_MAJEURS_.pdf</a> |    |
| Sécurité-Santé Publique | Toutes voiries | Système d'alerte et d'information des populations   | Application pour smartphone   |    |
| Service                 | Tous quartiers | <b>Statistique demandes</b>   | <b>1357 demandes citoyennes en 2018 avec 81% de réponses favorables. 3021 demandes d'intervention au total en 2018</b>  |   |
| Service                 | Tous quartiers | <b>Effacement de TAG:</b> opération gratuite effectuée par le service batiment "brigade antitag"                          | <b>Conditions :</b> - le tag visible de la rue - convention entre le propriétaire et les services de la ville de Roanne ( en cas de dégradation lors de l'invention ) soit signée.Signalements superviseur.   |  |
| Service                 | Tous quartiers | Service Proximité   | <a href="mailto:proxi@ville-roanne.fr">proxi@ville-roanne.fr</a>  |  |
| Service                 | Tous quartiers | Service Proximité   | Olivier JANDARD - 06.16.63.61.95  |  |



## Compte rendu synthétique des demandes voirie

|         |                |                   |  |   |
|---------|----------------|-------------------|--|---|
| Service | Tous quartiers | Service Proximité | Superviseur : Vincent DI MARCO -<br>06.38.81.39.78 |  |
|---------|----------------|-------------------|--|---|

## Compte rendu synthétique des demandes voirie